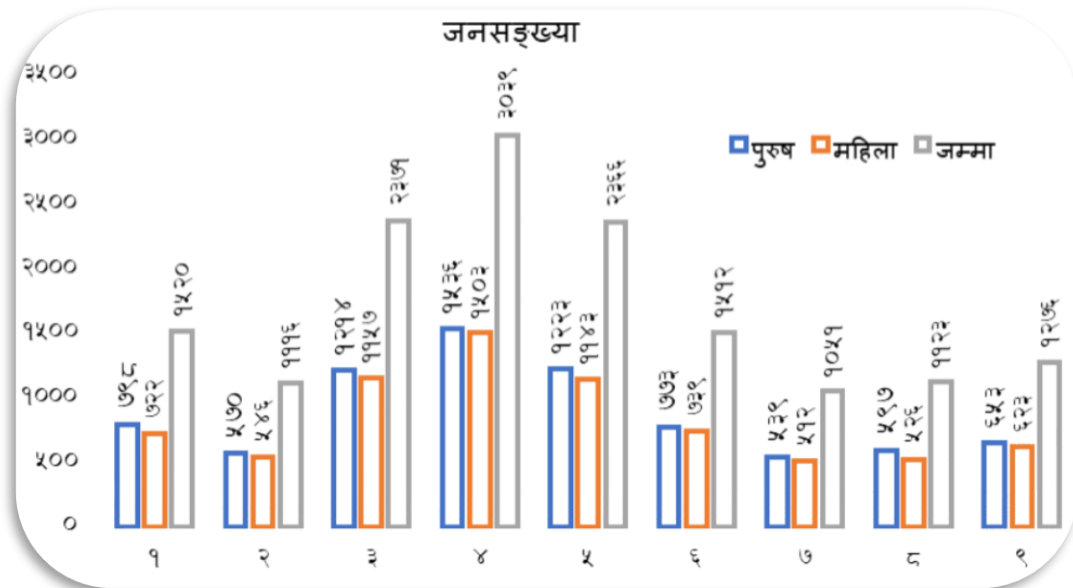




नगर वस्तुस्थिति विवरण (Municipal Profile)



मादी नगरपालिका
नगर कार्यपालिकाको कार्यालय,
प्रदेश नं. १, संखुवासभा

दस्तावेज

नगर वस्तुस्थिति विवरण (Municipal Profile)

प्रकाशक



मादी नगरपालिका, प्रदेश नं. १, संखुवासभा

प्राविधिक सहयोग



Centre for Sustainable
Development Studies
Pvt. Ltd.

सर्वाधिकार ©

प्रकाशकमा

सीमिति

२०७६ असोज

वेबसाइट

<http://www.madimun.gov.np>

कभर फोटो ©

<https://livingnomads.com>



**मादी नगरपालिकाको
वस्तुस्थिति विवरण-२०७६
(Municipal Profile of Madi Municipality-2019)**



प्राविधिक सहयोग
सेन्टर फर सस्टेनेबल डेभलपमेन्ट स्टडिज प्रा.लि.
ललितपुर, नेपाल



मादी नगरपालिका
नगर कार्यापालिकाको कार्यालय

मादी संखुवासभा
स्था : २०७३

पत्र संख्या : ०७६/०७७
चलानी नं. २०८



१ नं. प्रदेश, नेपाल
फोन नं.....

प्रकाशकीय

नेपालको संविधान र तत्सम्बन्धी नीतिगत व्यवस्था बमोजिम स्थानीय सरकारका रूपमा नगरपालिकाले सेवा प्रवाह तथा विकास निर्माण मार्फत जन आकांक्षा सम्बोधनको ऐतिहासिक जिम्मेवारी नव निर्वाचित जनप्रतिनिधिहरूमा रहेको छ । संघीय शासन व्यवस्थाको रूपमा स्थानीय तह, प्रदेश र संघ माझ समन्वय, सहकार्य र सह अस्थित्वको सिद्धान्तका आधारमा शासन संचालनको अपेक्षा गरीए जस्तै स्थानीयस्तरमा पनि राजनीतिक दल, विषयगत निकाय, समुदायमा आधारीत संस्था, स्थानीय समुदाय, नीजि क्षेत्र र विकास साभेदार तथा गैसससँगको निकटतम सहकार्य र समन्वयबाट अपेक्षित परिवर्तन सुनिश्चित हुने विश्वास गर्न सकिन्छ । स्थानीय सरकार संचालनको बलियो आधार तयार गरी सेवा प्रवाह र विकास निर्माण प्रभावकारी गराउन नगरपालिकाको समग्र पक्षको क्षेत्रगत तथा खण्डकृत तथ्याङ्कखुल्ने गरी वस्तुस्थिति विवरण वा पार्श्वचित्र तयार गर्नु अत्यन्त महत्वपूर्ण कार्य हो । यहि कुरालाई नेपाल सरकारले नीतिगत निर्णय र मार्गदर्शनका आधारमासचेत समेत गराएको छ । नगरपालिकाको विकासको विद्यमान स्थितिको विश्लेषण गरी नगर विकासको प्रयासलाई दिशानिर्देश गर्न एकीकृत, आवधिक तथा वार्षिक नगर विकास योजना तर्जुमा, योजनाको नतिजामूलक अनुगमन तथा नगरपालिकाको विकासका प्रयासहरूको प्रभावलेखाजोखा गर्न नगर वस्तुस्थिति विवरण तयारी तथा अद्यावधिक गर्नु जरुरी रहेको छ ।

नगरपालिकाको समग्र नेतृत्व, विषयगत कार्यालय तथा नगर विकासका समग्र सरोकारवालाको सहयोग तथा सहकार्य र सेन्टर फर सस्टेनेबल डेभलपमेन्ट स्टडिज प्रा.लि.को प्राविधिक सहयोगमा नगरपालिकाको नगर वस्तुस्थिति विवरण (Digital Municipal Profile) तयार गरिएको छ । यस वस्तुस्थिति विवरणले यस क्षेत्रको सेवा प्रवाह, नीति निर्माण, आन्तरिक आय वृद्धि तथा विकास प्रकृत्यालाई मार्गदर्शन गर्ने विश्वास लिएको छु । यसका अतिरिक्त, नगर विकासका लागि सहकार्य गर्ने अन्य निकाय लगायत गैसस तथा विकास साभेदारका लागि पनि उल्लेखित विवरण महत्वपूर्ण र सहयोगी हुनेछ । यस नगरपालिकाको विकास र सम्मृद्धिको सपना सबैको एकता, साभा प्रयास र प्रतिबद्धता बाट प्राप्त हुने कुराको पुनः स्मरण गर्न चाहन्छु ।

अन्त्यमा, नगरवस्तुस्थिति विवरण तयारीको कार्यमा सहयोग र परामर्श प्रदान गर्ने नगरपालिकाका निर्वाचित पदाधिकारीहरू, राजनीतिक दल, कर्मचारी, तथ्यांक संकलकहरू र प्राविधिक सहयोग गर्ने सेन्टर फर सस्टेनेबल डेभलपमेन्ट स्टडिज प्रा.लि.का प्राविधिक सहयोगकर्ता डिक नारायण चौधरी र प्रकाश राई सहित सबैको योगदानको उच्च कदर गर्दै धन्यवाद ज्ञापन गर्दछु ।

धन्यवाद !

विदुर कुमार लिंथेप
नगर प्रमुख

विदुर कुमार लिंथेप
नगर प्रमुख



मादी नगरपालिका नगर कार्यापालिकाको कार्यालय

मादी संखुवासभा

स्था : २०७३

पत्र संख्या : ०७६/०७७

चलानी नं.. २०७

१ नं. प्रदेश, नेपाल

फोन नं.....

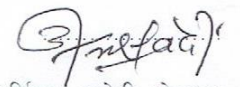
मन्तव्य

नवगठित नगरपालिका जनताको सबैभन्दा निकटको सरकारका रूपमा स्थानीय शासन संचालन र व्यवस्थापनका लागि नयाँ अनुभवका साथ अगाडी बढिरहेको छ । विद्यमान कानूनी तथा नीतिगत व्यवस्थाका अतिरिक्त साधन र स्रोतको सीमा भित्र रहेर शासन संचालन र व्यवस्थापन चुनौतिपूर्ण कार्यका रूपमा देखिएको छ । जनताले प्राप्त गर्ने सेवा सुविधालाई छिटो, छरितो र प्रभावकारी बनाई संघीय प्रणालीको सुदृढीकरण, दीगो शान्ति, सुशासन, विकास र समृद्धिको आकांक्षा पुरा गर्ने दिशामा महत्वपूर्ण जिम्मेवारी नगरपालिकामा रहेको छ । स्थानीय तहमा अन्तरनिहित अधिकार तथा अधिकारको बाँडफाँड र कार्यसम्पादन सम्बन्धी विषयलाई विद्यमान कानूनी तथा नीतिगत व्यवस्थाले रेखांकन गरेको छ । संघीय मामिला तथा स्थानीय विकास मन्त्रालयले वस्तुस्थिति विवरण तयारी गर्न यसको ढाँचा समेत उपलब्ध गराएको वर्तमान अवस्थामा समग्र नगरपालिकाको विकासको अवस्था र वस्तुगत स्थिति भत्किने खण्डीकृत तथाङ्गसहितको क्षेत्रगत विवरण खुल्ने वस्तुस्थिति विवरण तयार गरी अद्यावधिक गर्दै लैजानु आवश्यक छ ।

नगर वस्तुस्थिति विवरणले नीति, कानून, मापदण्ड र योजना निर्माणका अतिरिक्त कार्यान्वयन र नियमनका लागि आवश्यक सूचना प्रदान गर्नेछ । यस विवरणले नगरपालिकाको विकासमा समन्वय र सहकार्य गर्ने निकाय तथा विकास साभेदार गैसस, नीजि क्षेत्रलाई समेत मार्गदर्शन प्रदान गर्ने अपेक्षा गरेको छु । समय, स्रोत र साधनको सिमितता बावजुद सरोकारवालासँगको छलफल र द्वितीय तथ्यांकको उपयोग गरी तयार गरीएको यस नगरपालिकाको वस्तुस्थिति विवरण (Digital Profile) तयारीको पहिलो प्रयास सफल भएकोमा खुशि व्यक्त गर्न चाहन्छु । पहिलो प्रयास भएका कारणले वस्तुस्थिति विवरणमा हुन सक्ने कमी कमजोरीहरूलाई क्रमशः सुधार र अद्यावधिक गर्दै लगिने छ ।

अन्तमा, वस्तुस्थिति विवरण तयारी कार्यमा नेतृत्वदायी भूमिका खेल्ने अध्यक्ष तथा उपाध्यक्ष लगायत सबै निर्वाचित पदाधिकारी, कर्मचारी र सबै सरोकारवाला तथा प्राविधिक सहयोग प्रदान गर्ने सेन्टर फर सस्टेनेबल डेभलपमेन्ट स्टडिज प्रा.लि.का प्राविधिक सहयोगकर्ता डिक नारायण चौधरी र प्रकाश राई सहित सबैलाई धन्यवाद दिन चाहन्छु । आगामी दिनमा सबैको साथ र सहयोगले नगरपालिकाको विकास प्रकृया, शासन सञ्चालन र व्यवस्थापन सहज र उत्साहप्रद हुनेछ भन्ने अपेक्षा राखेकी छु ।

धन्यवाद !



उर्मिला सुवेदी (नेपाल)

नगर उप-प्रमुख
उर्मिला नेपाल (सुवेदी)
नगर उपप्रमुख

Website: Madimunicipality.gov.np

Email: madimunicipality@gmail.com



मादी नगरपालिका
नगर कार्यापालिकाको कार्यालय

मादी संखुवासभा
स्था : २०७३

पत्र संख्या : ०७६/०७७
चलानी नं. ५०६७

१ नं. प्रदेश, नेपाल
फोन नं.....

दुई शब्द

नेपालको संविधान र स्थानीय सरकार सञ्चालन ऐन २०७४ अनुसार मादी नगरपालिका जनताको सबै भन्दा निकटको सरकारको रूपमा स्थापित हुने क्रममा छ । वार्षिक निति तथा कार्यक्रम, आवधिक योजनाको माध्यमबाट नगरको योजनावद्ध विकास गर्नु पर्ने जिम्मेवारीलाई आत्मसाथ गरेर संस्थागत प्रयासहरु भैरहेका छन् । संविधानले दिएको स्थानीय सरकारका अधिकारका क्षेत्रहरुलाई स्थानीय जनताको आवश्यकता र चाहना अनुरूप योजनावद्ध विकासमा परिणत गर्नु ठूलो अवसर र चुनौति दुवै बन्न पुगेको छ । लामो राजनितिक अस्थिरता पछि नयाँ राजनितिक प्रणाली र शासन व्यवस्था मुलुकले अभ्यास गरिरहेको सन्दर्भमा यस नगरपालिकाको समग्र विकासलाई व्यवस्थित गर्न पनि एक चुनौतिकै विषय बनेको छ । तथ्यमा आधारित नीति, तथ्यांकमा आधारित योजना र योजनावद्ध विकासको प्रणाली स्थापना गर्न सके मात्र यस्ता चुनौतिलाई पार गर्न सकिने तथ्य महसुस गरी यस नगरपालिकाको नगर बस्तुस्थिति विवरण तयार गरिएको छ ।

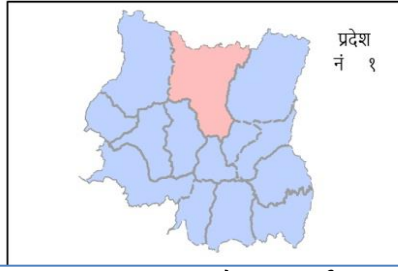
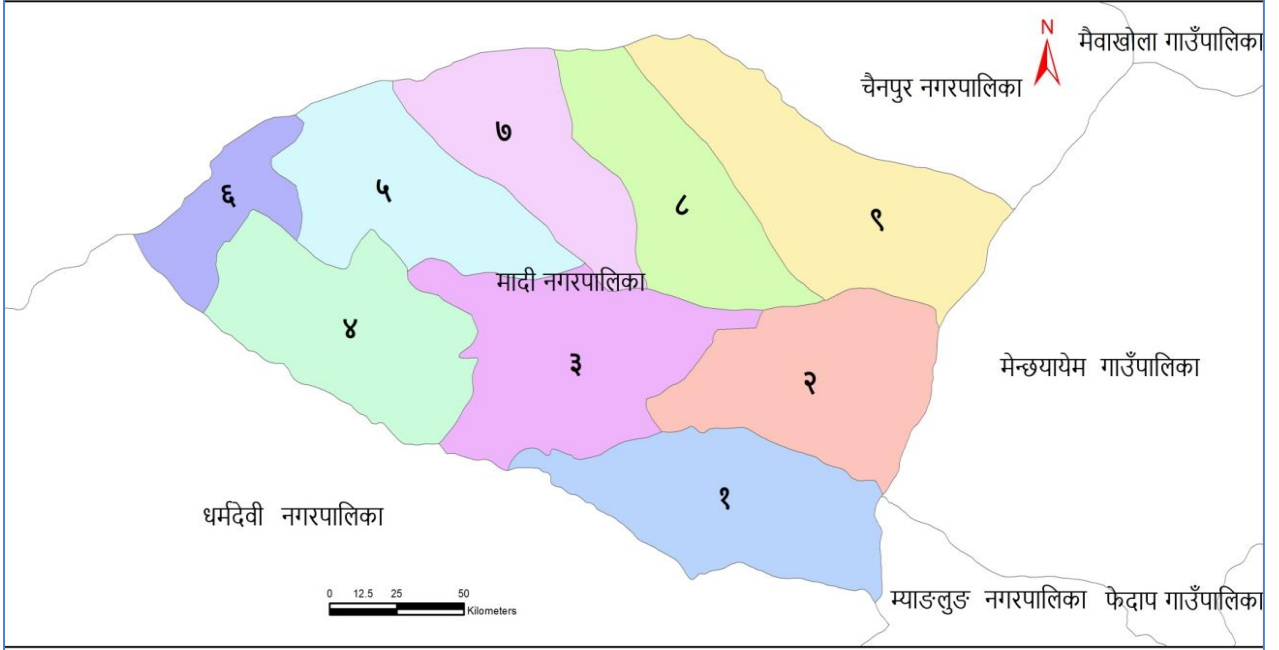
विश्वले प्रविधिमा संगै फड्को मारिरहेको सन्दर्भमा नगरपालिकाको बस्तुस्थिति विवरण पनि प्रत्यक्ष रूपमा नवीकरण भैरहेको खालको हुनुपर्ने महसुस गरी डिजिटल प्रविधिबाट नगरपालिकाको बस्तुस्थिति विवरण तयार गरिएको कुरा भन्न पाउदा खुशी महसुस गरेको छ । <https://gprofile.robustitconcepts.com> मा गएर अनलाईनबाट नगरपालिकाको सम्पूर्ण तथ्यांक हेर्न पाइने र घटना दर्ता प्रणाली मार्फत तथ्यांकहरु सधै नवीकृत रहने प्रणालीको स्थापना हुनु नगरपालिकाको गौरवको विषय बनेको छ । नेपाल सरकारको गर्भनमेन्ट इन्टिग्रेटेड डाटा सेन्टरबाट यस नगरपालिकाको सबै डाटा होस्टिङ गर्न पहल गरी सरकारी सर्भरमा डाटा सुरक्षित गरिनेछ । यस प्रणालीको विकास गर्न घरघुरी सर्वेक्षक, संस्थागत तथ्यांक संकलक, श्रोत नक्शांकन कार्यमा संलग्न व्यक्तिहरु, जनप्रतिनिधीहरु, नगरपालिकाका सम्पूर्ण कर्मचारी साथीहरु र परामर्शदाता सेन्टर फर सस्टेनेबल डेभलपमेन्ट स्टडिज प्रा. लि., ललितपुर सवैलाई मेरो व्यक्तिगत तथा नगरपालिका कार्यालयको तर्फबाट धन्यवाद दिन चाहन्छु ।

धन्यवाद !

आनन्द राज पोखरेल

प्रमुख प्रशासकीय अधिकृत
आनन्दराज पोखरेल
प्रमुख प्रशासकीय अधिकृत

मादी नगरपालिकाको नक्सा



स्रोत : स्थानीय तह पुनर्संरचना आयोगको प्रतिवेदन २०७३

विषय सूची

परिच्छेद १ : परिचय

१.१ पृष्ठभूमि	१
१.२ उद्देश्य	१
१.३ कानुनी तथा नीतिगत आधारहरू	२
१.४ तयारीका चरण	२
१.५ सीमा	४

परिच्छेद २ : नगरपालिकाको विद्यमान अवस्था

२.१ भौगोलिक अवस्थिति	५
२.२ ऐतिहासिक चिनारी तथा नामाकरण	५
२.३ राजनीतिक अवस्थिति	५
२.४ घरातलीय अवस्था	६
२.५ प्राकृतिक सम्पदा	६
२.६ भूउपयोग अवस्था	६
२.७ साँस्कृतिक उत्कृष्टता	७
२.८ विकासका सम्भावनाहरू	८
२.९ मानव विकास सूचकांक र गरिबी	८

परिच्छेद ३: जनसंख्याको अवस्था

३.१ जनसंख्या वितरणको अवस्था	९
३.२ जनघनत्वको अवस्था	१०
३.३ उमेर तथा लिंगको आधारमा जनसंख्या विवरण	१०
३.४ मातृभाषाको आधारमा जनसंख्या विवरण	११
३.५ धर्म अनुसार जनसंख्या विवरण	११
३.६ जातिगत आधारमा घरपरिवार विवरण	१२
३.७ जातिगत आधारमा जनसंख्या विवरण	१२
३.८ घरमुलीको विवरण	१३
३.९ अपाङ्गताको आधारमा जनसंख्या विवरण	१३
३.१० बसोबासको अवस्था सम्बन्धी विवरण	१४
३.११ बैवाहिक स्थिति सम्बन्धी विवरण	१५
३.१२ व्यक्तिगत घटना विवरण (२०७५ चैत्र मसान्तसम्म दर्ता भएका विवरण अनुसार)	१५
३.१३ बिगत पाँच वर्षमा बसाइँसराइ गरी आउने घरपरिवार विवरण	१६
३.१४ बसाइँसराइको कारण अनुसार घरपरिवार विवरण	१६
३.१५ विवाह दर्ता सम्बन्धी विवरण	१७

परिच्छेद ४: आर्थिक अवस्था

४.१ प्रमुख आर्थिक विवरण	जुठ
४.१.१ प्रमुख पेशा अनुसार जनसंख्या	१९
४.१.२ प्राविधिक तथा विशेष सीप भएका मानव संसाधनको विवरण	२०
४.१.३ वैदेशिक रोजगारीमा गएकाहरूको विवरण	२१
४.२ कृषि तथा पशु विकास	२२
४.२.१ सिंचाई सुविधा सम्बन्धी विवरण	२२
४.२.२ सिंचाई सुविधाको आधारमा खेती गर्ने घरपरिवार विवरण	२४
४.२.३ कृषि कार्यमा उपयोग भएको जग्गा र स्वामित्व सम्बन्धी विवरण	२४
४.२.४ कृषि कार्यमा जमिनको उपयोगको अवस्था	२५
४.२.५ खेती योग्य जमिनको विवरण	२५
४.२.६ अन्न, दलहन र तेलहन बाली उत्पादन र विक्री सम्बन्धी विवरण	२६
४.२.७ तरकारी, फलफूल र नगदेवाली सम्बन्धी विवरण	२६
४.२.८ वैकल्पिक बाली सम्बन्धी विवरण	२७
४.२.९ पशुपक्षी पालनको अवस्था सम्बन्धी विवरण	२७
४.२.१० श्रमजन्य पशुपालन तथा दूधजन्य उत्पादनको अवस्था	२८

४.२.११ मासुजन्य पशुपक्षी पालनको अवस्था -----	२९
४.२.१२ पशुपक्षीजन्य उत्पादन बिक्रिका आधारमा घरपरिवार -----	२९
४.२.१३ कृषि उत्पादन तथा कमाईमा आत्मनिर्भरताको अवस्था -----	३०
४.२.१४ कृषि तथा पशुसेवासँग सम्बन्धित मानव संसाधन -----	३१
४.२.१५ कृषि उपजमा लाग्ने रोग तथा कीरा -----	३१
४.२.१६ पशुपक्षीमा लाग्ने रोग तथा कीरा -----	३२
४.२.१७ कृषि तथा पशु सेवासँग सम्बन्धित सामुदायिक संस्था तथा समूहको विवरण -----	३२
४.३ पर्यटन विकास -----	३३
४.३.१ पर्यटकीय स्थलहरूको विवरण -----	३३
४.३.२ होटल, रिसोर्ट तथा रेष्टुरेन्ट सम्बन्धी विवरण -----	३३
४.४ मिल, संकलन तथा प्रसोधन सम्बन्धी विवरण -----	३४
४.५ उत्पादन तथा सेवामूलक उद्योग सम्बन्धी विवरण -----	३४
४.६ व्यापार र व्यवसाय सम्बन्धी विवरण -----	३४
४.७ कृषि तथा हाटबजार सम्बन्धी विवरण -----	३४
४.८ व्यावसायिक सीपमूलक तालिम -----	३५
४.८.१ व्यावसायिक सीपमूलक तालिम लिनेको विवरण -----	३५
४.८.२ अवधिका आधारमा तालिम लिनेहरूको संख्या -----	३५
४.९ बैङ्क तथा वित्तीय संस्थामा खाता हुने घरपरिवार सम्बन्धी विवरण -----	३६
४.९.० वित्तीय संस्था अनुसार खाता हुने घरपरिवार विवरण -----	३७
४.९.१ वार्षिक आमदानी अनुसार घरपरिवार विवरण -----	३७
४.९.२ शिर्षक अनुसार परिवारको वार्षिक सरदर आमदानी विवरण -----	३८
४.९.३ वार्षिक खर्च अनुसार घरपरिवार विवरण -----	३८
४.९.४ शिर्षक अनुसार परिवारको वार्षिक सरदर खर्च विवरण -----	३९
४.९.५ ऋणका आधारमा घरपरिवार विवरण -----	३९
४.९.६ उद्देश्यका आधारमा ऋण लिने घरपरिवार विवरण -----	४०
४.९.७ ऋणको स्रोत अनुसार ऋण लिने घरपरिवार विवरण -----	४०
४.९.८ नजिकको बजारसम्मको पहुँचको अवस्था -----	४१
४.९.९ बैंक तथा वित्तीय संस्था र सहकारी सम्बन्धी विवरण -----	४१

परिच्छेद ५: सामाजिक अवस्था

५.१ शैक्षिक तथा मानव संसाधन विकास -----	४२
५.१.१ हालको साक्षरताको अवस्था -----	४२
५.१.२ शैक्षिकस्तर अनुसार जनसंख्या विवरण -----	४३
५.१.३ शैक्षिक संस्था सम्बन्धी विवरण -----	४४
५.१.४ विद्यालयमा अध्ययन गरिरहेका तहगत छात्रछात्राको विवरण -----	४५
५.१.५ विद्यालयको भौतिक अवस्था -----	४५
५.१.६ शिक्षक विवरण -----	४५
५.१.७ भर्ना दर, निरन्तरता दर, सिकाई उपलब्धी दर -----	४५
५.१.८ आधारभूत शिक्षा पुरा गर्ने विद्यार्थी -----	४६
५.१.९ छात्रवृत्ति तथा दिवा खाजा पाउने विद्यार्थी विवरण -----	४७
५.१.१० शैक्षिक गुणस्तरसँग सम्बन्धित विशेष व्यवस्था -----	४८
५.१.११ बालमैत्री शिक्षा सम्बन्धी विवरण -----	४८
५.१.१२ छात्रवृत्ति तथा लक्षित सुविधाको विवरण -----	४८
५.१.१३ क्याम्पस तथा विद्यार्थी विवरण -----	४८
५.२ स्वास्थ्य तथा पोषण -----	५०
५.२.१ स्वास्थ्य संस्था तथा स्वास्थ्य सेवाको विवरण -----	५०
५.२.२ स्वास्थ्य संस्थामा उपलब्ध स्वास्थ्यकर्मी र अन्य जनशक्ति विवरण -----	५१
५.२.३ खोप तथा पोषण सम्बन्धी विवरण -----	५२
५.२.४ सुरक्षित मातृत्व सम्बन्धी विवरण -----	५३
५.२.५ मातृशिशु सुरक्षा र परिवार नियोजनको अवस्था -----	५३
५.२.६ नगरपालिका क्षेत्रभित्र देखा परेका प्रमुख रोगहरू र तिनको उपचार सम्बन्धी विवरण -----	५४
५.२.७ मृत्यु हुने कारण सम्बन्धी विवरण -----	५५
५.२.८ परिवारका सदस्यहरूको स्वास्थ्य अवस्था -----	५५

५.२.९ जीवन बीमा सम्बन्धी विवरण	५६
५.२.१० विरामी हुँदा पहिलो स्वास्थ्य परामर्शका आधारमा घरपरिवार विवरण	५६
५.२.११ स्वास्थ्य संस्थामा पहुँचको अवस्था	५७
५.२.१२ परिवार नियोजनको साधन प्रयोगको अवस्था	५७
५.२.१३ नून प्रयोग सम्बन्धी विवरण	५८
५.३ खानेपानी तथा सरसफाई	५९
५.३.१ खानेपानीको श्रोतको आधारमा घरपरिवार	५९
५.३.२ शौचालय प्रयोगको अवस्था	५९
५.४ महिला, बालबालिका तथा सामाजिक समावेशिकरण	६०
५.४.१ बाल विवाह सम्बन्धी विवरण	६०
५.४.२ जन्म दर्ताको अवस्था	६१
५.४.३ सामाजिक सुरक्षा वृत्तिको अवस्था	६१
५.५ युवा तथा खेलकुद र मनोरञ्जन	६२
५.५.१ खेलमैदान, पिकनिक तथा मनोरञ्जन स्थल सम्बन्धी विवरण	६२
५.६ कला, भाषा तथा संस्कृति	६४
५.६.१ स्थानीय चाडपर्व, जात्रा र मेला	६४
५.६.२ धार्मिक तथा ऐतिहासिक स्थलको विवरण	६४

परिच्छेद ६: वन तथा वातावरणीय स्थिति

६.१ वन क्षेत्रको अवस्था	६७
६.१.१ वनजन्य उत्पादन विवरण	६८
६.१.२ जडिबुटीको उपलब्धता	६८
६.२ चरन क्षेत्र	६८
६.३ विपद जोखिम तथा व्यवस्थापन	६८
६.३.१ जोखिमयुक्त (संवेदनशिल) स्थानमा बसोबास गरेका परिवार विवरण	६९
६.३.२ विपदको किसिम अनुसार जोखिमको समय	६९
६.३.३ भवन मापदण्ड तथा भूकम्प प्रतिरोधी घरको विवरण	६९
६.३.४ घर नक्सा पास सम्बन्धी विवरण	७०
६.३.५ २०७२ को भूकम्पबाट भएको क्षतिको आधारमा घरपरिवार	७०
६.३.६ भूकम्प प्रभावित घरपरिवारले पाएको अनुदान सम्बन्धी विवरण	७१
६.३.७ अनुदान भुक्तानी अनुसार प्रभावित घरपरिवार	७१
६.३.८ अनुदानबाट घर निर्माण सम्बन्धी विवरण	७२
६.३.९ संरक्षित पानी मुहान, जमिन र भौतिक संरचना	७२
६.४ जलश्रोत तथा जलाधर क्षेत्र र उपयोगको स्थिति	७६

परिच्छेद ७: भौतिक विकासको अवस्था

७.१ यातायात पूर्वाधार	७७
७.१.१ सडक मार्ग/सञ्जालको विद्यमान अवस्था	७७
७.१.२ पुल तथा पुलेसा	८१
७.१.३ पैदल मार्ग	८२
७.१.४ बाटोमा पहुँचका आधारमा घरपरिवार विवरण	८४
७.२ विद्युत तथा बैकल्पिक उर्जा	८५
७.२.१ खाना पकाउने इन्धनको आधारमा घरपरिवार	८५
७.२.२ बत्तीको प्रमुख स्रोतका आधारमा घरपरिवार	८६
७.३ सञ्चार तथा प्रविधि	८६
७.३.१ आधुनिक सुविधामा पहुँच सम्बन्धी विवरण	८७
७.४ आवास तथा भवन	८७
७.४.१ घरको जगको आधारमा घरपरिवार	८७
७.४.२ छानोको प्रकारका आधारमा घरपरिवार	८८
७.४.३ आवासीय स्वामित्वका आधारमा घरपरिवार	८८
७.४.४ घर संख्याका आधारमा घरपरिवार	८९
७.४.५ उपयोग गरिएको कोठाका आधारमा घरपरिवार	९०
७.४.६ बसोबासको प्रकृति अनुसार घरपरिवार	९०
७.५ सरकारी भवन सम्बन्धी विवरण	९१

७.६ सार्वजनिक तथा सामुदायिक भवन -----	९३
---------------------------------------	----

परिच्छेद ८: संस्थागत तथा सुशासनको स्थिति

८.१ संगठनात्क तथा मानव संसाधनको अवस्था -----	९४
८.१.१ नगरपालिका, सरकारी कार्यालय तथा निकायहरु -----	९४
८.१.२ नगर सभा पदाधिकारी सम्बन्धी विवरण -----	९५
८.१.३ नगरपालिकाको विषयगत शाखा तथा मानव संसाधन-----	९७
८.१.४ नगरपालिकाको आय विवरण -----	९७
८.२ संघ/संस्था सम्बन्धी विवरण-----	९९
८.२.१ सामुदायिक संस्था सम्बन्धी विवरण-----	९९

अनुसूचीहरु

अनुसूची २: व्यापार तथा व्यवसाय सम्बन्धी विवरण -----	१००
अनुसूची ३: विद्यालयमा अध्ययन गरिरहेका तहगत छात्रछात्राको विवरण -----	१०६
अनुसूची ४: विद्यालयको भौतिक अवस्था-----	१०८
अनुसूची ५: शिक्षक विवरण -----	११०
अनुसूची ६: भर्ना दर, निरन्तरता दर र सिकाई उपलब्धि दर-----	११२
अनुसूची ७: आधारभूत शिक्षा पुरा गर्ने विद्यार्थी -----	११४
अनुसूची ८: छात्रवृत्ति तथा दिवा खाजा पाउने विद्यार्थी -----	११६
अनुसूची ९: शैक्षिक गुणस्तरसँग सम्बन्धित विशेष व्यवस्था -----	११८
अनुसूची १०: बालमैत्री शिक्षा सम्बन्धी विवरण -----	१२०
अनुसूची ११: छात्रवृत्ति तथा लक्षित सुविधाको विवरण -----	१२२

सन्दर्भ सामग्री

तालिका सूची

तालिका १: नगरपालिकाको वडा विभाजन तथा क्षेत्रफल.....	५
तालिका २: नगरपालिकाको भूउपयोग अवस्था.....	७
तालिका ३: विकासका सम्भावनाहरू.....	८
तालिका ४: जनसंख्या वितरणको अवस्था.....	९
तालिका ५: जनघनत्वको अवस्था.....	१०
तालिका ६: उमेर तथा लिंगको आधारमा जनसंख्या विवरण.....	१०
तालिका ७: मातृभाषाको आधारमा जनसंख्या विवरण.....	११
तालिका ८: धर्म अनुसार जनसंख्या विवरण.....	११
तालिका ९: जातिगत आधारमा घरपरिवार विवरण.....	१२
तालिका १०: जातिगत आधारमा जनसंख्या विवरण.....	१२
तालिका ११: घरमुलीको विवरण.....	१३
तालिका १२: अपाङ्गताको आधारमा जनसंख्या विवरण.....	१४
तालिका १३: बसोवासको अवस्था सम्बन्धी विवरण.....	१४
तालिका १४: वैवाहिक स्थिति सम्बन्धी विवरण.....	१५
तालिका १५: व्यक्तिगत घटना विवरण.....	१६
तालिका १६: विगत पाँच वर्षमा बसाइँसराइ गरी आउने घरपरिवार विवरण.....	१६
तालिका १७: बसाइँसराइको कारण अनुसार घरपरिवार विवरण.....	१६
तालिका १८: विवाह दर्ता सम्बन्धी विवरण.....	१७
तालिका १९: प्रमुख पेशा अनुसार जनसंख्या.....	१९
तालिका २०: प्राविधिक तथा विशेष सीप भएका मानव संसाधनको विवरण.....	२०
तालिका २१: वैदेशिक रोजगारमा गएकाहरूको विवरण.....	२१
तालिका २२: सिंचाइ सुविधा सम्बन्धी विवरण.....	२२
तालिका २३: सिंचाई सुविधाको आधारमा खेती गर्ने घरपरिवार विवरण.....	२४
तालिका २४: कृषि कार्यमा उपयोग भएको जग्गा र स्वामित्व सम्बन्धी विवरण.....	२४
तालिका २५: कृषि कार्यमा जमिनको उपयोगको अवस्था.....	२५
तालिका २६: खेतीयोग्य जमिनको विवरण.....	२५
तालिका २७: अन्न, दलहन र तेलहन वाली उत्पादन र बिक्री सम्बन्धी विवरण.....	२६
तालिका २८: फलफूल, तरकारी र नगदेवाली सम्बन्धी विवरण.....	२६
तालिका २९: बैकल्पिक वाली सम्बन्धी विवरण.....	२७
तालिका ३०: पशुपक्षी पालनको अवस्था सम्बन्धी विवरण.....	२७
तालिका ३१: श्रमजन्य पशुपालन तथा दूधजन्य उत्पादनको अवस्था.....	२८
तालिका ३२: मासुजन्य पशुपक्षी पालनको अवस्था.....	२९
तालिका ३३: पशुपक्षीजन्य उत्पादन बिक्रीका आधारमा घरपरिवार.....	२९
तालिका ३४: कृषि उत्पादन तथा कमाईमा आत्मनिर्भरताको अवस्था.....	३०
तालिका ३५: कृषि तथा पशुसेवासँग सम्बन्धित मानव संसाधन.....	३१
तालिका ३६: कृषि उपजमा लाग्ने रोग तथा कीरा.....	३२
तालिका ३७: पशुपक्षीमा लाग्ने रोग तथा कीरा.....	३२
तालिका ३८: कृषि तथा पशु सेवासँग सम्बन्धित सामुदायिक संस्था तथा समूहको विवरण.....	३२



तालिका ३९: पर्यटकीय स्थलहरूको विवरण	३३
तालिका ४०: होटल, रिसोर्ट तथा रेष्टुरेन्ट सम्बन्धी विवरण	३३
तालिका ४१: मिल, संकलन तथा प्रसोधन सम्बन्धी विवरण.....	३४
तालिका ४२: उत्पादन तथा सेवामूलक उद्योग सम्बन्धी विवरण.....	३४
तालिका ४३: कृषि तथा हाटबजार सम्बन्धी विवरण.....	३५
तालिका ४४: व्यवसायी सीपमूलक तालिम लिनेको विवरण	३५
तालिका ४५: अवधिका आधारमा तालिम लिनेहरूको संख्या.....	३५
तालिका ४६: बैङ्क तथा वित्तीय संस्थामा खाता हुने घरपरिवार सम्बन्धी विवरण	३६
तालिका ४७: वित्तीय संस्था अनुसार खाता खाता हुने घरपरिवार विवरण	३७
तालिका ४८: वार्षिक आम्दानी अनुसार घरपरिवार विवरण.....	३७
तालिका ४९: शिर्षक अनुसार परिवारको वार्षिक सरदर आम्दानी विवरण	३८
तालिका ५०: वार्षिक खर्च अनुसार घरपरिवार विवरण.....	३८
तालिका ५१: शिर्षक अनुसार परिवारको वार्षिक सरदर खर्च विवरण.....	३९
तालिका ५२: ऋणका आधारमा घरपरिवार विवरण.....	३९
तालिका ५३: उद्देश्यका आधारमा ऋण लिने घरपरिवार विवरण	४०
तालिका ५४: ऋणको स्रोत अनुसार ऋण लिने घरपरिवार विवरण	४०
तालिका ५५: नजिकको बजार सम्मको पहुँचको अवस्था	४१
तालिका ५६: बैंक तथा वित्तीय संस्था र सहकारी सम्बन्धी विवरण.....	४१
तालिका ५७: हालको साक्षरताको अवस्था (प्रतिशतमा)	४२
तालिका ५८: शैक्षिकस्तर अनुसार जनसंख्या विवरण	४३
तालिका ५९: शैक्षिक संस्था सम्बन्धी विवरण	४४
तालिका ६०: विद्यालयमा अध्ययन गरिरहेका तहगत छात्रछात्राको विवरण.....	४५
तालिका ६१: विद्यालयको भौतिक अवस्था.....	४५
तालिका ६२: शिक्षक विवरण.....	४५
तालिका ६३: भर्ना दर, निरन्तरता दर, सिकाई उपलब्धि दर.....	४६
तालिका ६४: आधारभूत शिक्षा पुरा गर्ने विद्यार्थी.....	४६
तालिका ६५: छात्रवृत्ति तथा दिवा खाजा पाउने विद्यार्थी विवरण	४७
तालिका ६६: छात्रवृत्ति तथा लक्षित सुविधाको विवरण	४८
तालिका ६७: क्याम्पस तथा विद्यार्थी विवरण	४८
तालिका ६८: स्वास्थ्य संस्था तथा स्वास्थ्य सेवाको विवरण	५०
तालिका ६९: स्वास्थ्य संस्थामा उपलब्ध स्वास्थ्यकर्मी र अन्य जनशक्ति विवरण	५१
तालिका ७०: खोप तथा पोषण सम्बन्धी विवरण.....	५२
तालिका ७१: सुरक्षित मातृत्व सम्बन्धी विवरण.....	५३
तालिका ७२: मातृशिशु सुरक्षा र परिवार नियोजनको अवस्था.....	५४
तालिका ७३: नगरपालिका क्षेत्र भित्र देखा परेका प्रमुख रोगहरू र तिनको उपचार सम्बन्धी विवरण	५४
तालिका ७४: मृत्यु हुने कारण सम्बन्धी विवरण	५५
तालिका ७५: परिवारका सदस्यहरूको स्वास्थ्य अवस्था	५५
तालिका ७६: जीवन बीमा सम्बन्धी विवरण.....	५६
तालिका ७७: विरामी हुँदा पहिलो स्वास्थ्य परामर्शका आधारमा घरपरिवार विवरण.....	५७



तालिका ७८: स्वास्थ्य संस्थामा पहुँचको अवस्था.....	५७
तालिका ७९: परिवार नियोजनको साधन प्रयोगको अवस्था	५८
तालिका ८०: नून प्रयोग सम्बन्धी विवरण.....	५८
तालिका ८१: खानेपानीको स्रोतको आधारमा घरपरिवार.....	५९
तालिका ८२: शौचालय प्रयोगको अवस्था	६०
तालिका ८३: बाल विवाह सम्बन्धी विवरण.....	६१
तालिका ८४: जन्म दर्ताको अवस्था.....	६१
तालिका ८५: सामाजिक सुरक्षा वृत्तिको अवस्था.....	६१
तालिका ८६: सामाजिक सुरक्षा वृत्तिको अवस्था (घरपरिवार सर्वेक्षण).....	६२
तालिका ८७: खेलमैदान, पिकनिक तथा मनोरञ्जन स्थल सम्बन्धी विवरण.....	६२
तालिका ८८: धार्मिक तथा ऐतिहासिक स्थलको विवरण	६४
तालिका ८९: बेरोजगारीको अवस्था.....	६६
तालिका ९०: वन क्षेत्रको अवस्था.....	६७
तालिका ९१: जडिबुटी उपलब्धता.....	६८
तालिका ९२: चरन क्षेत्र.....	६८
तालिका ९३: जोखिमयुक्त (संवेदनशिल) स्थानमा बसोबास गरेका परिवार विवरण	६९
तालिका ९४: विपदको किसिम अनुसार जोखिमको समय	६९
तालिका ९५: भवन मापदण्ड तथा भूकम्प प्रतिरोधी घरको विवरण	७०
तालिका ९६: घर नक्सा पास सम्बन्धी विवरण	७०
तालिका ९७: २०७२ को भूकम्पबाट भएको क्षतिको आधारमा घरपरिवार	७०
तालिका ९८: भूकम्प प्रभावित घरपरिवारले पाएको अनुदान सम्बन्धी विवरण.....	७१
तालिका ९९: अनुदान भुक्तानी अनुसार प्रभावित घरपरिवार	७१
तालिका १००: अनुदानबाट घर निर्माण सम्बन्धी विवरण	७२
तालिका १०१: संरक्षित पानीमुहान, जमिन र भौतिक संरचना	७२
तालिका १०२: सडक मार्ग/सञ्जालको विद्यमान अवस्था	७७
तालिका १०३: पुल तथा पुलसा	८१
तालिका १०४: पैदल मार्ग	८२
तालिका १०५: बाटोमा पहुँचका आधारमा घरपरिवार विवरण.....	८४
तालिका १०६: खाना पकाउने इन्धनको आधारमा घरपरिवार	८५
तालिका १०७: बत्तीको प्रमुख स्रोतका आधारमा घरपरिवार.....	८६
तालिका १०८: आधुनिक सुविधामा पहुँच सम्बन्धी विवरण.....	८७
तालिका १०९: घरको जगको आधारमा घरपरिवार	८७
तालिका ११०: खानोको प्रकारका आधारमा घरपरिवार.....	८८
तालिका १११: आवासीय स्वामित्वका आधारमा घरपरिवार	८८
तालिका ११२: घर संख्याका आधारमा घरपरिवार.....	८९
तालिका ११३: उपयोग गरिएको कोठाका आधारमा घरपरिवार	९०
तालिका ११४: बसोबासको प्रकृति अनुसार घरपरिवार.....	९०
तालिका ११५: सरकारी भवन सम्बन्धी विवरण	९१
तालिका ११६: सार्वजनिक तथा सामुदायिक भवन	९३

तालिका ११७: नगरपालिका, सरकारी कार्यालय तथा निकायहरू.....	९४
तालिका ११८: नगर सभा पदाधिकारी सम्बन्धी विवरण.....	९५
तालिका ११९: नगरपालिकाको विषयगत शाखा तथा मानव संसाधन	९७
तालिका १२०: नगरपालिकाको आय विवरण.....	९८
तालिका १२१: सामुदायिक संस्था सम्बन्धी विवरण.....	९९

चित्र सूची

चित्र १: जनसंख्या वितरणको अवस्था.....	९
चित्र २: घरमुलीको विवरण	१३
चित्र ३: बसोबासको अवस्था सम्बन्धी विवरण.....	१५
चित्र ४: विवाह दर्ता सम्बन्धी विवरण	१८
चित्र ५: प्रमुख पेशा अनुसार जनसंख्या.....	२०
चित्र ६: वैदेशिक रोजगारमा गएकाहरुको विवरण.....	२२
चित्र ७: पशुपालनका आधारमा घरपरिवार.....	२८
चित्र ८: पशुपक्षीजन्य उत्पादन बिक्रीका आधारमा घरपरिवार	३०
चित्र ९: कृषि उत्पादन तथा कमाईमा आत्मनिर्भरताको अवस्था.....	३१
चित्र १०: बैंक तथा वित्तीय संस्थामा खाता हुने घरपरिवार.....	३६
चित्र ११: हालको साक्षरताको अवस्था	४३
चित्र १२: परिवारका सदस्यहरुको स्वास्थ्य अवस्था.....	५५
चित्र १३: परिवार नियोजनको साधन प्रयोगको अवस्था	५८
चित्र १४: शौचालय प्रयोगको अवस्था	६०
चित्र १५: बाटोमा पहुँचका आधारमा घरपरिवार विवरण.....	८४
चित्र १६: बत्तीको प्रमुख स्रोतका आधारमा घरपरिवार	८६
चित्र १७: आवासीय स्वामित्वका आधारमा घरपरिवार	८९
चित्र १८: बसोबासको प्रकृति अनुसार घरपरिवार.....	९१

परिच्छेद १ : परिचय

मादी नगरपालिकाको वस्तुस्थिति विवरण (Municipal Profile) तयार गरिएको छ । नगरपालिकाको नेतृत्वमा सबै जनप्रतिनिधि, सरोकारवाला, कर्मचारीको सहभागिता र तयारीको पृष्ठभूमि, उद्देश्य, नीतिगत तथा कानूनी आधार, तयारी विधि तथा प्रक्रिया र सीमालाई यस परिच्छेदमा समावेश गरिएको छ ।

१.१ पृष्ठभूमि

नेपालको वर्तमान संविधानले संघीय लोकतान्त्रिक शासन व्यवस्था अनुरूप जनताको नजिकको सरकारको रूपमा गाउँपालिका तथा नगरपालिकाको व्यवस्था गरेको छ । जसअनुसार स्वायत्तताको उच्चतम अभ्यास तथा विकेन्द्रीकरणको माध्यमद्वारा स्थानीय शासनमा सहभागिता, जवाफदेहिता, पारदर्शिता र उत्तरदायित्व कायम गरी सेवा प्रवाहमा प्रभावकारितासँगै विकास प्रक्रियालाई द्रुततर तुल्याई जनअपेक्षाको सम्बोधन गर्ने ऐतिहासिक जिम्मेवारी स्थानीय सरकारको काँधमा आएको छ । सहकारिता, समन्वय र सहअस्थित्वका आधारमा संचालन हुने स्थानीय शासन प्रक्रियामा जनसहभागिता र साभेदारीको मर्मलाई समेत उच्च महत्व दिइएको छ । यस परिवर्तित परिवेशमा स्थानीय सरकारले संविधान प्रदत्त अधिकार बमोजिमको अभिभारा पुरा गर्न गतिशिल विकास प्रक्रियालाई अनुशासित गराई सुशासन र समृद्धिका लागि अर्थपूर्ण पहल हुन जरुरी छ । यस कार्यका लागि नवनिर्वाचित पदाधिकारीको कुशल नेतृत्वमा शासन संचालन र विकास प्रकृत्यालाई प्रभावकारी रूपले दिशानिर्देश गर्नु आवश्यक छ । मानव संसाधन तथा आर्थिक स्रोतको सिमितताका बावजुद उल्लेख जनआकांक्षाको व्यवस्थापनमा अपेक्षित नतिजा हासिल गर्न वास्तविक सूचना तथा तथ्यांक बलियो आधारका रूपमा रहन्छ ।

स्थानीय सरकारको सेवा प्रवाहमा चुस्तता र विकास प्रक्रियालाई यथोचित गति प्रदान गर्न खण्डीकृत र क्षेत्रगत सूचना सहितको गाउँ/नगर वस्तुगत विवरण तयारी जरुरी हुन्छ । नेपालमा सर्वप्रथम सातौँ आवधिक योजनाले हरेक जिल्लाले विकासका सम्भावना र स्रोतको आवश्यक सूचना हासिल गर्न आर्थिक, सामाजिक र भौगोलिक क्षेत्र समेटिएको वस्तुगत विवरण तयार गर्नुपर्ने निर्देशित गरेको थियो । तत्कालिन गाउँ विकास समिति (गाविस) तथा नगरपालिकाको सन्दर्भमा दशौँ आवधिक योजनाले वस्तुगत विवरण तयार गर्नुपर्ने कुरालाई उठान गरेको थियो । स्थानीय स्वायत्त शासन ऐन, २०५५ र तत्सम्बन्धी नियमावली लागु भएपछि तत्कालिन स्थानीय निकायमा वस्तुगत विवरण तयारी नियमित रूपमा अगाडि बढेको थियो । वर्तमान सन्दर्भमा नेपाल सरकारले गाउँ तथा नगर क्षेत्रको समग्र वस्तुस्थिति भल्किने वस्तुगत विवरण तयारीका लागि कार्यविधि तथा ढाँचा तयार गरी स्थानीय तहलाई सहजीकरण गरेको छ ।

यसै परिवेशमा मादी नगरपालिकाको वस्तुस्थिति विवरण (Municipal Profile) तयार गरिएको छ । नगरपालिकाको नेतृत्वमा जनप्रतिनिधि, कर्मचारी, सरोकारवालाको सहभागिता एवं समन्वय र सेन्टर फर सस्टेनेबल डेभलपमेन्ट स्ट्रिडिज प्रा.लि. ललितपुरको प्राविधिक सहयोगमा यो दस्तावेज तयार भएको हो । नगरपालिकाको नेतृत्वमा यसरी तयार हुने वस्तुगत विवरणले स्थानीय तहमा तर्जुमा हुने योजनाका लागि सूचनाको आधार तयार गर्न महत्वपूर्ण हुनेछ । उपलब्ध कानूनी तथा नीतिगत व्यवस्थाका साथसाथै सरोकारवालासँगको परामर्श र विगतका सफल अभ्यासको आधारमा तयार गरिएको वस्तुगत विवरणले नगरपालिकाको सेवा प्रवाह, आन्तरिक स्रोत परिचालन तथा योजनावद्ध विकासमा टेवा पुऱ्याउने विश्वास लिईएको छ ।

१.२ उद्देश्य

नगरपालिका क्षेत्रको विकासको विद्यमान अवस्था, सम्भावना र स्रोतको सम्बन्धमा आवश्यक सूचना व्यवस्थापन गर्न गाउँपालिकाको समग्र स्थिति भल्किने वस्तुगत विवरण तयार गर्नु यस प्रतिवेदनको प्रमुख उद्देश्य हो । यसका विशेष उद्देश्य देहायअनुसार रहेका छन् :

- नगरपालिका क्षेत्रको जनसांख्यिक, भू-जैविक, भौतिक, मानवीय, आर्थिक, सामाजिक, वातावरणीय र

- संस्थागत क्षेत्रको विषयगत र वस्तुगत स्थिति चित्रण हुने गरी वस्तुगत विश्लेषण विवरण तयार गर्ने
- नगरपालिका, विषयगत कार्यालय/शाखा, संघ/संस्थाको विवरण, अध्ययन, सर्वेक्षण तथा प्रगति प्रतिवेदनबाट प्राप्त आधारभूत तथा संस्थागत तथ्याङ्क एकीकृत र विश्लेषण गरी विषयगत रूपमा गाउँको एकीकृत वस्तुगत विवरण तयार गर्ने
 - नगरपालिकाको सेवा प्रवाह, स्थानीय राजस्वको आधार र दर निर्धारण र विकास निर्माण कार्यका लागि आवश्यक वस्तुगत तथा विषयगत सूचना उपलब्ध गराउने
 - नगरपालिकाको वार्षिक, एकीकृत, आवधिक/रणनीतिक तथा गुरुयोजना र विषयगत योजना तर्जुमा र अनुगमन तथा मूल्याङ्कनको लागि विषयगत र खण्डीकृत सूचना विवरण उपलब्ध गराउने ।

१.३ कानुनी तथा नीतिगत आधारहरू

नगर वस्तुगत विवरण तयारी कार्यलाई चरणबद्ध र व्यवस्थित रूपमा सञ्चालन गर्न देहायअनुसारका कानूनी तथा नीतिगत आधारहरू रहेका छन् :

- क. नेपालको संविधान:** नेपालको संविधानअनुसार स्थानीय तहको अधिकार अनुसूची ८ को क्रम संख्या ६ मा स्थानीय तथ्याङ्क तथा अभिलेख संकलन सम्बन्धी अधिकारलाई सूचीकृत गरिएको छ ।
- ख. स्थानीय सरकार सञ्चालन ऐन २०७४:** स्थानीय सरकार सञ्चालन ऐन २०७४ को दफा ११ को २ च, ड र थ मा बेरोजगारहरूको विवरणसहित स्थानीय तहको तथ्यांक संकलन गरी नियमित रूपले अद्यावधि गर्दै जानुपर्ने उल्लेख छ । त्यसरी नै स्थानीय तहको विकास आवधिक र वार्षिक योजनाहरू बनाई सोको आधारमा योजनाबद्ध विकास गर्नुपर्ने कुरा उल्लेख छ भने वार्षिक र आवधिक योजना बनाउनको लागि समेत गाउँको वस्तुगत विवरण तयार गर्नुपर्ने व्यवस्था छ ।
- ग. स्थानीय तहको योजना तथा बजेट तर्जुमा कार्यविधि, २०७४:** यस कार्यविधिको दफा १ मा “प्रत्येक स्थानीय तहले वार्षिक योजना तथा बजेट तर्जुमा सहभागितामूलक प्रक्रियाबाट नतिजामूलक ढंगले बनाउनु पर्ने र योजना र बजेट तर्जुमा गर्नु पूर्व स्थानीय तहको भौगोलिक, सामाजिक, आर्थिक तथा पूर्वाधार लगायतका क्षेत्रको याथार्थ स्थिति देखिने गरी वस्तुस्थिति विवरण (Profile) तयार गर्नुपर्ने छ, अद्यावधिक वस्तुस्थिति विवरण आफ्नो वेबसाइट मार्फत सार्वजनिक गर्नुपर्नेछ ।” भनि प्रष्ट रूपमा उल्लेख गरिएको छ ।
- घ. गाउँ/नगर वस्तुस्थिति विवरण तयारी कार्यविधि २०७५:** कार्यविधिले सूचना प्रविधिमा आधारित गाउँ वा नगर वस्तुस्थिति विवरण तयारीका लागि तथ्याङ्क संकलन, भण्डारण, प्रसोधन र विश्लेषणका आधारमा वस्तुस्थिति विवरण प्रकाशन र अद्यावधिक कार्यमा एकरूपता र स्तरीयता कायम गर्न स्तरीय ढाँचा, औजार र प्रकृया सम्बन्धमा प्रस्तुत गरेको छ ।

१.४ तयारीका चरण

नेपाल सरकारले उपलब्ध गराएको गाउँ/नगरपालिका वस्तुस्थिति विवरणको ढाँचा, विगतका सिकाई, सम्बन्धित विषय विज्ञका सुझाव र नगरपालिकाका सरोकारवालासँगको सहमतिअनुसार वस्तुस्थिति विवरण तयार गरिएको छ । वस्तुस्थिति विवरण तयारीमा देहाय बमोजिम चरण र प्रक्रिया अवलम्बन गरिएको छ ।

१.४.१ नगरपालिका वस्तुस्थिति विवरण तयारीको ढाँचा, सर्वेक्षण औजार तथा कार्यविधि र प्रक्रिया निर्धारण

नेपाल सरकारबाट उपलब्ध स्थानीय तहको वस्तुस्थिति विवरण तयारी ढाँचा, सर्वेक्षण औजार र कार्यविधिलाई नगरसभाबाट स्वीकृत गरी सोही बमोजिम वस्तुस्थिति विवरण तयार गर्ने निर्णय गरी उपलब्ध ढाँचा, औजार तथा कार्यविधिका अतिरिक्त नगरपालिकाको स्थानीय परिवेश, विशिष्टता अनुसार नगर वस्तुस्थिति विवरण तयार गरिएको छ ।

१.४.२ नगरपालिका स्तरीय अभिमुखीकरण तथा सहमति निर्माण

वस्तुस्थिति विवरण तयारीका लागि विद्यमान कानूनी तथा नीतिगत व्यवस्थाअनुसार नगर कार्यपालिका सदस्यहरु, कर्मचारीहरु र नगर विकासका सरोकारवालाहरुको सहभागितामा मादी नगर कार्यपालिकाले मिति २०७६ वैशाख ३० गते अभिमुखीकरण कार्यक्रम आयोजना गरेको छ । सो कार्यक्रममा नगर वस्तुस्थिति विवरणको आवश्यकता, महत्व र उपयोगको विषयमा जानकारी गराई तथ्याङ्क संकलन तथा श्रोत व्यवस्थापन सम्बन्धी सहमतिका आधारमा यो नगर वस्तुस्थिति विवरण तयार गरिएको छ ।

१.४.३ तथ्याङ्क संकलन

वस्तुस्थिति विवरण तयारीका लागि मुख्य गरेर प्राथमिक र द्वितीय श्रोतबाट तथ्यांक संकलन गरिएको छ । प्राथमिक श्रोतमा पारिवारिक विवरण संकलन तथा सहभागितामूलक छलफलबाट अन्य विवरण संकलन गर्ने फारमहरु प्रयोग गरिएको थियो । द्वितीय श्रोतबाट तथ्यांक संकलनका लागि संस्थागत सर्वेक्षण फारम उपयोग गरियो । तथ्यांक संकलनका लागि प्रयोग गरिएका पारिवारिक विवरण सर्वेक्षण फारम **अनुसूची १ (क)** र संस्थागत विवरण संकलन फारम **अनुसूची १ (ख)** मा प्रस्तुत गरिएको छ । संस्थागत तथ्याङ्कको प्रमुख श्रोतहरुमा नगर कार्यपालिका कार्यालय, जिल्लास्थित विषयगत तथा डिभिजन कार्यालय, केन्द्रीय तथ्यांक विभाग अन्तर्गतका कार्यालयहरु, शैक्षिक संस्था, स्वास्थ्य संस्था, गैसस र समुदायमा आधारित संस्था, बैंक तथा वित्तीय संस्था र उक्त कार्यालय, निकाय र संस्थाको अभिलेख तथा प्रतिवेदन र अनुसन्धानमूलक दस्तावेजहरु प्रमुख रूपमा रहेका छन् । निर्वाचित जनप्रतिनिधि, कर्मचारी, स्थानीय सहजकर्ता तथा गणकहरु परिचालन गरी उपलब्ध सर्वेक्षण विधि तथा तत्सम्बन्धी औजार बमोजिम तथ्याङ्क संकलन गरियो ।

त्यसरी नै श्रोत नक्सा तयारीको लागि स्थानीयस्तरमा छनौट गरिएका सहजकर्ताहरुलाई तालिम दिई वडा समितिका पदाधिकारीहरु र अन्य वृद्धिजीवीहरुको सहभागितामा Google earth बाट बाटो, सेवा केन्द्रहरु, बाढीपहिरो जोखिम क्षेत्र आदि समावेश भएको बाढी कटान क्षेत्र जस्ता श्रोतहरुको नक्सांकन तथा आवश्यक तथ्यांक संकलन गरिएको थियो ।

१.४.४ तथ्याङ्क प्रशोधन तथा विश्लेषण र श्रोत नक्सा तयारी

प्राप्त तथ्याङ्कलाई सूचनाको आवश्यकताअनुसार तथ्याङ्कशास्त्रीय विधि अनुसार Database management तथा IT विज्ञहरुद्वारा विश्लेषण गरिएको छ । यसलाई <https://madimun.gov.np/> मा गई “डिजिटल प्रोफाइल” मा Log in गरि हेर्न सकिनेछ । यसमा विषय क्षेत्रगत, वडागत र सामाजिक संरचनागत (लैंगिक र जातिगत) अनुसार विश्लेषण गरिएको छ । यसैगरी जिल्लागत रूपमा मात्र प्रतिवेदन वा अभिलेखबाट प्राप्त तथ्यांकलाई नगरपालिकाको प्रतिनिधित्व हुने वा सामान्यीकरण गर्न मिल्ने हदसम्म सोही अनुसार हुने गरी उल्लेख गरिएको छ । विश्लेषणबाट प्राप्त सूचनाहरु मध्ये भौगोलिक, भौतिक, प्राकृतिक तथा साँस्कृतिक विवरणलाई भौगोलिक सूचना प्रणाली (GIS) मा आधारित स्रोत नक्सा तयार गरिएको छ ।

१.४.५ वस्तुस्थिति विवरणको मस्यौदा तयारी

नेपाल सरकारबाट उपलब्ध नगर वस्तुस्थिति विवरणको ढाँचा, नगर कार्यपालिका र सरोकारवालासँगको छलफल र निष्कर्ष बमोजिम नगर वस्तुस्थिति विवरणको मस्यौदा तयार गरियो । मस्यौदा तयार गर्दा उपलब्ध ढाँचामा स्थानीय परिवेश र विशिष्टता, विषय तथा सूचना र विवरणलाई समावेश गर्ने प्रयास गरिएको छ । मस्यौदामा सम्भव भएसम्मका सूचनालाई स्रोत नक्साको रूपमा जिआईएस नक्सामा प्रस्तुत गरिएको छ ।

१.४.६ वस्तुस्थिति विवरण प्रमाणीकरण तथा सुभावा संकलन कार्यशाला

स्थानीय तहको वस्तुस्थिति विवरण कार्यविधिमा उल्लेखित स्तरीय ढाँचा बमोजिम तयार नगर वस्तुस्थिति विवरणको मस्यौदा प्रस्तुत तथा छलफल गरी सुभावा प्राप्त गर्न २०७६ असार २२ गते नगरपालिका स्तरीय प्रमाणीकरण कार्यशाला गोष्ठीको आयोजना गरिएको थियो । कार्यशालामा मस्यौदा वस्तुस्थिति विवरण प्रस्तुत गरी विषयगत समूह तथा वृहत समूह छलफलमा सुभावा संकलन गर्नुका साथै वस्तुस्थिति विवरणलाई औपचारिक रूपमा अनुमोदन गरिएको थियो । प्रस्तुत सूचना तथा विवरणलाई नगरपालिकाको आधार रेखा सूचनाको रूपमा लिई योजना तर्जुमा, नतिजा अनुगमन तथा विकासका उपलब्धिको लेखाजोखाको लागि प्रयोग गर्ने प्रतिवद्धता तथा सहमति समेत सो कार्यक्रममा गरिएको छ । यसैगरी मस्यौदा विवरणमा वडा समिति र शाखा तथा इकाई रसहयोगी निकायहरूलाई उपलब्ध गराई सुभावा संकलन गरिएको छ ।

१.४.७ नगर वस्तुस्थिति विवरण अन्तिम प्रतिवेदन तयारी

नगर वस्तुगत विवरण प्रमाणीकरण तथा सुभावा संकलन कार्यशालाबाट प्राप्त राय तथा सुभावा, जिल्ला समन्वय समिति (जिसस), विषयगत शाखा, वडा समिति र सहयोगी निकायबाट समेत प्राप्त सुभावालाई समावेश गरी नगर वस्तुगत विवरणको अन्तिम प्रतिवेदन तयार गरिएको छ । अन्तिम प्रतिवेदन तयारी पश्चात परामर्शदाता संस्थाबाट नगरपालिकामा नगर वस्तुस्थिति विवरणको दस्तावेज पेश गरिएको छ ।

१.५ सीमा

यो नगर वस्तुगत विवरणलाई नेपाल सरकारद्वारा प्रस्तावित र नगरपालिकाद्वारा स्वीकृत विधि, प्रकृया र ढाँचा तथा विगतका सफल अनुभवका आधार बमोजिम तयार गरिएको छ । विवरणमा यथाशक्य बढी सूचना समाविष्ट हुने गरी तयारी गर्ने अभ्यास भएता पनि स्थानीय शासन संचालनको सुरुवाती अवस्था भएको हुँदा कानूनी, नीतिगत तथा तथ्याङ्क व्यवस्थापन सम्बन्धी व्यवहारिक कठिनाईहरू सामना गर्नु पर्‍यो । सोको बावजुद सम्बन्धित सबैको प्रयासबाट नगर वस्तुगत विवरण तयारी कार्य पुरा गरिएको छ । प्रस्तुत तथ्याङ्कलाई सम्भव भएसम्म वडागत तथा सामाजिक रूपमा खण्डीकृत र विषयगत रूपमा एकीकृत गर्ने प्रयास गरिएको छ । नवगठित नगरपालिकामा सीमित कानूनी तथा नीतिगत व्यवस्था, स्रोतसाधनको बावजुद पहिलो प्रयासको रूपमा तयार गरिएको यस वस्तुस्थिति विवरण आगामी दिनमा आवश्यकता अनुसार परिमार्जन गर्दै लगिने छ ।

परिच्छेद २ : नगरपालिकाको विद्यमान अवस्था

यस परिच्छेदमा यस नगरपालिकाको भौगोलिक अवस्थिति, ऐतिहासिक चिनारी तथा नामाकरण, राजनीतिक अवस्थिति, प्राकृतिक तथा सांस्कृतिक उत्कृष्टता, विकास सम्भावनाहरूलाई देहाय बमोजिम क्रमशः प्रस्तुत गरिएको छ ।

२.१ भौगोलिक अवस्थिति

मादी नगरपालिका समुन्द्री सतहबाट ५०० मिटरदेखि २९०० मिटर उचाईसम्म समेटिएको छ । यो नगरपालिका भौगोलिक अवस्थितिका हिसाबले २७.१२ डिग्रीदेखि २७.१८ डिग्री उत्तरी अक्षांश र ८७.२० देखि ८७.२८ डिग्री पूर्वी देशान्तरमा फैलिएको छ । यस नपाको पूर्वमा तेह्रथुम जिल्ला, पश्चिम र उत्तरमा चैनपुर नगरपालिका र दक्षिणमा धर्मदेवी नगरपालिका रहेका छन् । नगरपालिकाको कुल क्षेत्रफल ११०.११ वर्ग किमी छ । साविकको मादी नगरपालिकाको १३ वडाहरूलाई पुनर्संरचना गरी मादी नगरपालिका गठन गरिएको हो ।

२.२ ऐतिहासिक चिनारी तथा नामाकरण

मादी नगरपालिका ऐतिहासिक, धार्मिक, सांस्कृतिक, प्राकृतिक र पर्यटकीय रूपले यस प्रदेशमा फरक विशेषता बोकेको क्षेत्र हो ।

२.३ राजनीतिक अवस्थिति

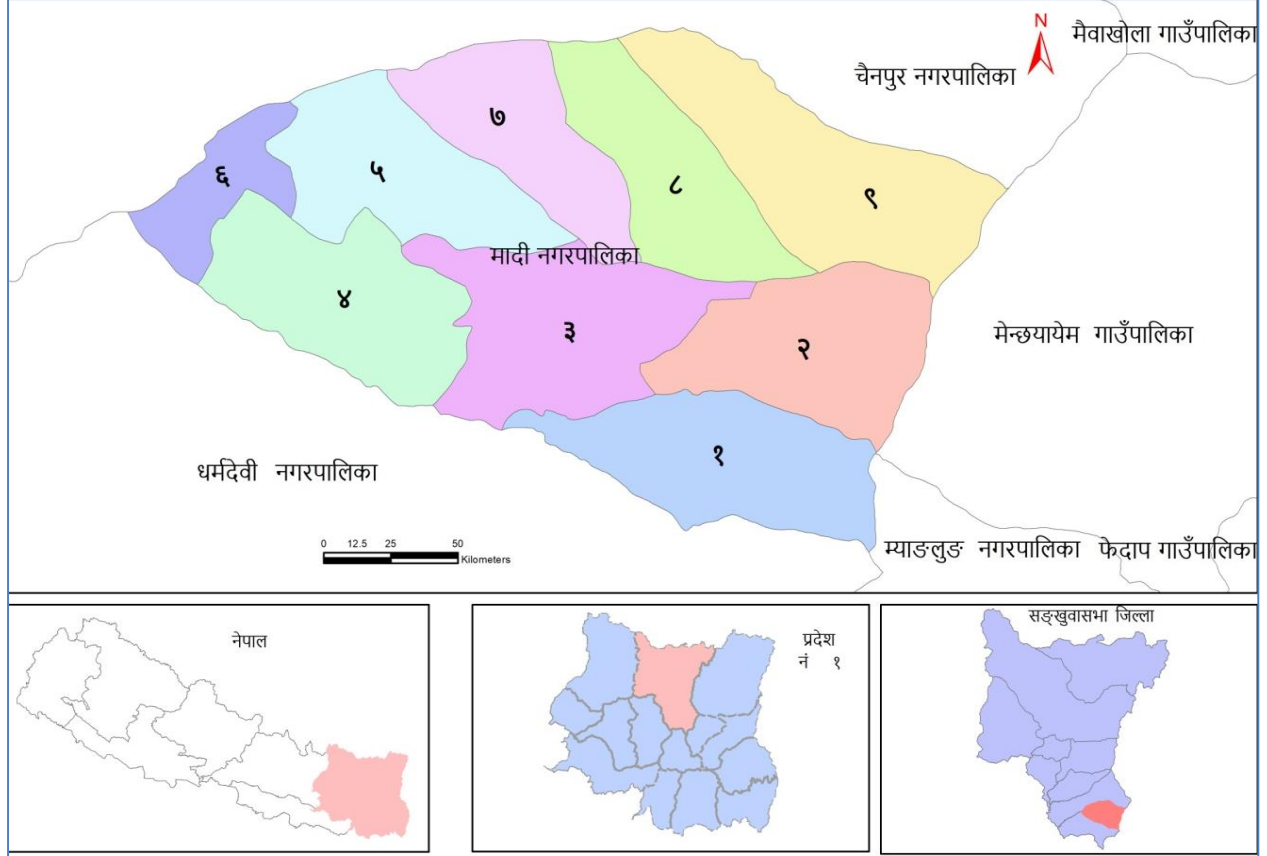
मादी नगरपालिका प्रदेश नं. १ अन्तरगत संखुवासभा जिल्ला, प्रतिनिधिसभा क्षेत्र नं. १ तथा प्रदेश सभा क्षेत्र नं. २ अन्तरगत रहेको छ । साविकको मादी नगरपालिकाका जम्मा १३ वडाहरू पुनर्गठन गरेर ९ वडा सहित नगरपालिका गठन गरिएको छ । नगरपालिकाको वडा विभाजन सम्बन्धी विस्तृत विवरण देहाय अनुसार तालिकामा प्रस्तुत छ ।

तालिका १: नगरपालिकाको वडा विभाजन तथा क्षेत्रफल

वडा	समावेश भएका गाविस	क्षेत्रफल (वर्ग कि.मी.)	प्रतिशत
१	मादी मूलखर्क (३, ९)	१३.५१	१२.२७
२	मादी मूलखर्क (८)	१३.१८	११.९७
३	मादी मूलखर्क (४,५,६,७)	१४.८१	१३.४५
४	मादी मूलखर्क (१, २), मादी रामबेनी (५, ७, ९)	१३.४५	१२.२२
५	मादी रामबेनी (२, ३, ४, ६)	१२.१२	११.०१
६	मादी रामबेनी (१, ८)	७.१२	६.६५
७	मावादिन (१, २, ३)	१०.१६	९.२३
८	मावादिन (४, ५)	११.३२	१०.२८
९	मावादिन (६, ७, ८, ९)	१६.४४	१४.९३
जम्मा		११०.११	१००.००

स्रोत: स्थानीय तह पुनर्संरचना आयोग, प्रतिवेदन २०७३

नक्सा २.१: नगरपालिकाको वडागत विभाजन



स्रोत: स्थानीय तह पुनर्संरचना आयोग, प्रतिवेदन २०७३

२.४ धरातलीय अवस्था

१ नं. प्रदेश अन्तर्गत संखुवासभा जिल्लाको मादी नगरपालिका पहाडी क्षेत्रको पहिचानको रूपमा रहेको छ। यस क्षेत्रलाई धरातलीय स्वरूपका हिसाबले हेर्दा पहाडी श्रृंखलाले बनेको यस नगरपालिकामा कडा खालको चट्टानी भूभाग, भीरपाखा र बेंसी भूभाग तथा बसोबासयोग्य क्षेत्र सहितको विविधतायुक्त धरातलीय अवस्थिति रहेको छ।

२.५ प्राकृतिक सम्पदा

यस नगरपालिका क्षेत्रभित्र अवस्थित ठूला तथा साना खालका नदी, खोला एवं खोल्सीहरु यहाँको मुख्य प्राकृतिक सम्पदाहरु हुन्। सिंचाईको मुख्य श्रोतको रूपमा यी नदी तथा खोलाहरु रहेका छन्। जैविक विविधताका हिसाबले पर्वतीय चिसो हावापानीमा पाइने जीवहरुमा डाँफे, मुनाल, घोरल, कस्तुरी, रतुवा, रेड पाण्डा तथा वनस्पतिहरुमा देवदार, सल्लो, ओखर आदि पाइन्छन्। जंगल क्षेत्रमा पाइने प्रमुख जडिबुटीका रूपमा पाखनबेद, सतुवा, पाँचऔँले आदि रहेका छन्।

२.६ भूउपयोग अवस्था

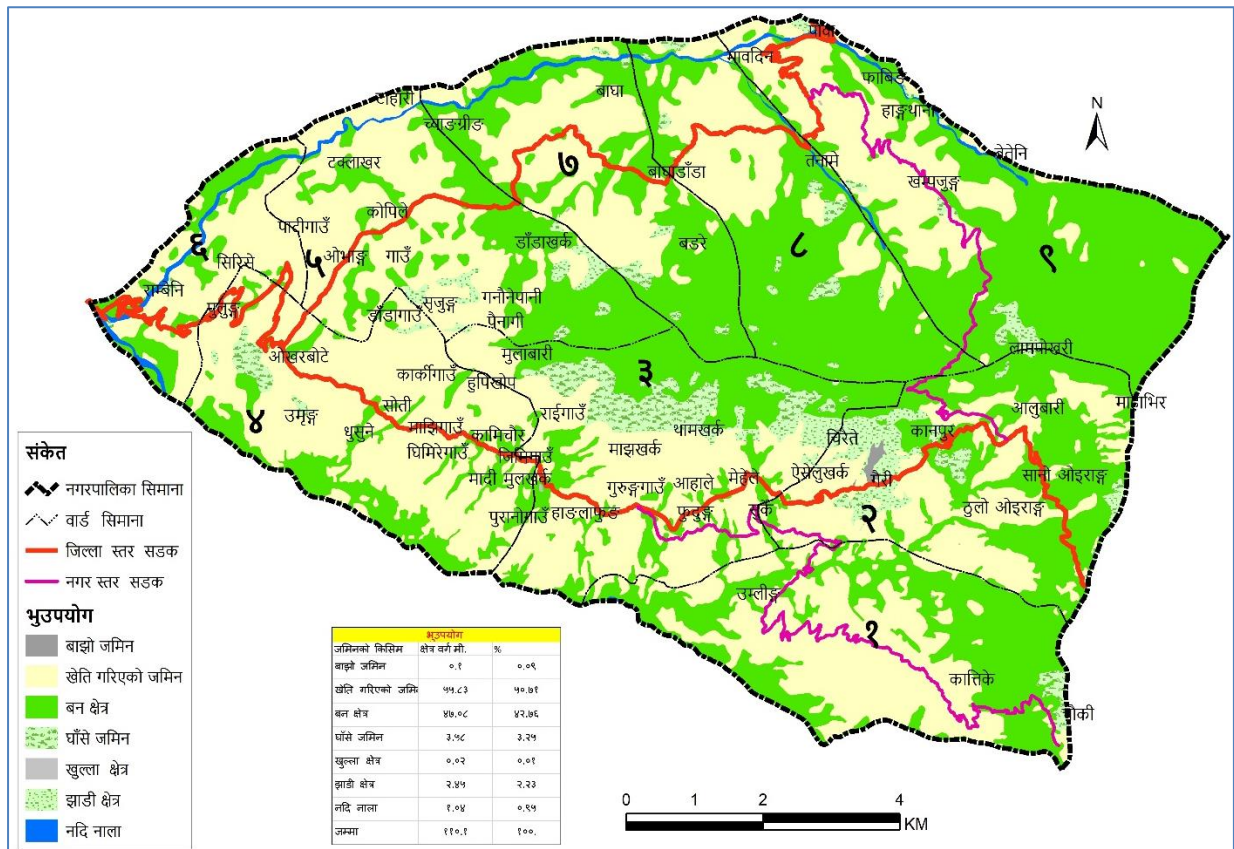
नेपालमा नापी विभागले नयाँ नक्सांकनको तयारी गरिरहेको अवस्थामा सन् १९८७ को भूउपयोग सम्बन्धी पुरानो तथ्याङ्कमा आधारित भै यो विश्लेषण गरिएको छ। यस नगरपालिकामा बसोबासयोग्य क्षेत्र सहितको उर्वर खेतीयोग्य जमिन ५५.८४ वर्ग कि.मि. (५०.७२ प्रतिशत) रहेको छ। यस क्षेत्रमा वन क्षेत्र ४७.०८ वर्ग किमि (४२.७६) प्रतिशत रहेको छ। भूउपयोग सम्बन्धी विस्तृत विवरण देहाय अनुसार तालिका २ मा प्रस्तुत छ।

तालिका २: नगरपालिकाको भूउपयोग अवस्था

भूमिको प्रकार	क्षेत्रफल (वर्ग किमि)	प्रतिशत
बाँझो जमिन	०.१	०.०९
खेती गरिएको जमिन	५५.८४	५०.७२
वन क्षेत्र	४७.०८	४२.७६
घाँसे जमिन	३.५८	३.२५
भाडी क्षेत्र	२.४६	२.२३
नदी नाला	१.०४	०.९५
जम्मा	११०.१	१००

स्रोत: Land Resource Mapping Project 1987, नापी विभाग

नक्सा २.२: मादी नगरपालिकाको भूउपयोग अवस्था



स्रोत: Land Resource Mapping Project 1987, नापी विभाग

२.७ साँस्कृतिक उत्कृष्टता

धार्मिक तथा ऐतिहासिक महत्व बोकेको यस क्षेत्रमा हिन्दू साँस्कृतिको अनुपम संगम स्थलका रूपमा रहेको छ। पहाडी ब्राह्मण क्षेत्रीको बाहुल्य बसोबास रहेको यस नगरपालिकामा मुख्य बोलिचालीको भाषा नेपाली रहेको छ। धार्मिक रूपमा हिन्दू धर्मालम्बीहरूको उच्च बाहुल्यता रहेको यो क्षेत्रमा मनाइले चाडपर्वहरूमा दशैं, तिहार, चण्डीपूर्णमा, हरितालिका तीज, माघेसंक्रान्ति, रामनवमी, फागुपूर्णमा आदि रहेका छन्। धार्मिक तथा भाषिक रूपमा करिव एकरूपता रहेको यो क्षेत्रमा चाडपर्वका समयमा गरिने विभिन्न क्रियाकलापहरूले यहाँको सामाजिक र साँस्कृतिक उत्कृष्टता झल्काउने गर्दछन्। भेषभूषामा पुरुषहरूले मुख्य रूपमा दौरा सुरुवाल, कोट, टोपी र महिलाले कुर्ता सुरुवाल, गुन्यु, चोली, साडीलगाउने गर्दछन्।

२.८ विकासका सम्भावनाहरु

मादी नगरपालिका क्षेत्रभित्र रहेका प्राकृतिक तथा साँस्कृतिक सम्पदाहरु, आर्थिक अभ्यास र उपलब्ध मानवीय पूँजी तथा पूर्वाधार लगायतको अवस्थालाई हेर्ने हो भने यस नगरपालिकामा विकासका प्रशस्त सम्भावनाहरुको आँकलन गर्न सकिन्छ। नगर विकासका सम्भावनाहरुलाई देहाय बमोजिमको तालिकामा प्रस्तुत गरिएको छ।

तालिका ३: विकासका सम्भावनाहरु

क्र.सं.	विषय क्षेत्र/उपक्षेत्र	सम्भावना
१	प्राकृतिक श्रोत तथा साधन	<ul style="list-style-type: none"> शितोष्ण हावापानी र पहाडी क्षेत्रीय जैविक विविधता बाह्रै महिना बहने नदी तथा खोला चरण क्षेत्र पर्यटकीय तथा धार्मिक महत्वका क्षेत्र निर्माणाधिन राष्ट्रिय गौरवका आयोजनाहरु
२	आर्थिक	<ul style="list-style-type: none"> धान, मकै, कोदो, आलु जस्ता खाद्यान्नको प्रचुर उत्पादन व्यावसायिक बेमौसमी खेतीका लागि प्रचुर सम्भावना वित्तीय संस्था तथा सुविधामा पहुँच आर्थिक समृद्धिको आधार मा प्रसिद्ध पर्यटकीय क्षेत्रहरु
३	सामाजिक	<ul style="list-style-type: none"> क्याम्पस तथा मा.वि. सम्मको शैक्षिक संस्थासम्मको पहुँच स्वास्थ्य चौकी तथा औषधी पसल लगायतको स्वास्थ्य सुविधामा पहुँच पूर्ण सरसफाईका अभ्यास पूर्ण खोप नगरपालिकाका लागि प्रयासरत
४	भौतिक पूर्वाधार	<ul style="list-style-type: none"> आवश्यकता अनुसारका पुल तथा पुलेसाको निर्माण सडक विस्तारमा पहल
५	वन तथा वातावरण	<ul style="list-style-type: none"> ४७.०८ वर्ग किलोमिटर वन जंगल क्षेत्र र जैविक विविधता जडिबुटीजन्य र खनिजजन्य कच्चा पदार्थको प्रचुर उपलब्धता शितोष्ण क्षेत्रीय जैविक विविधता
६	सुशासन तथा संस्थागत	<ul style="list-style-type: none"> नगरपालिका, विषयगत शाखा, समितिको गठन र सञ्चालन गैससको विकास कार्यमा संलग्नता

२.९ मानव विकास सूचकांक र गरिबी

नेपाल मानव विकास प्रतिवेदन २०१४ तथा गरिबीको लघु क्षेत्र अनुमान २०६८ मा संखुवासभा जिल्लाको सन्दर्भमा औल्याइएका तथ्यहरुलाई मादी नगरपालिकाको हकमा पनि सामान्यीकरण गरिएको छ। नेपाल मानव विकास प्रतिवेदन, २०१४ अनुसार संखुवासभा जिल्ला मानव विकास सूचकांकका दृष्टिकोणले ७५ जिल्लाहरु मध्ये २८ औं स्थानमा पर्दछ। यस जिल्लाको मानव विकास सूचकांकको मान ०.४८८ रहेको छ। जसअनुसार औषत आयु ६८ वर्ष तथा प्रतिव्यक्ति आमदानी ११९३ अमेरिकी डलर रहेको छ। राष्ट्रिय योजना आयोगको तथ्यांकअनुसार यस जिल्लामा २१ प्रतिशत गरिबी रहेको देखिन्छ।

परिच्छेद ३: जनसंख्याको अवस्था

यस परिच्छेदमा नगरपालिकाको जनसांख्यिक अवस्थसँग सम्बन्धित वस्ती, घरधुरीको विवरण, जनसंख्या बनौट, संरचना तथा वितरण जस्ता विषयहरू समाविष्ट रहेका छन् ।

३.१ जनसंख्या वितरणको अवस्था

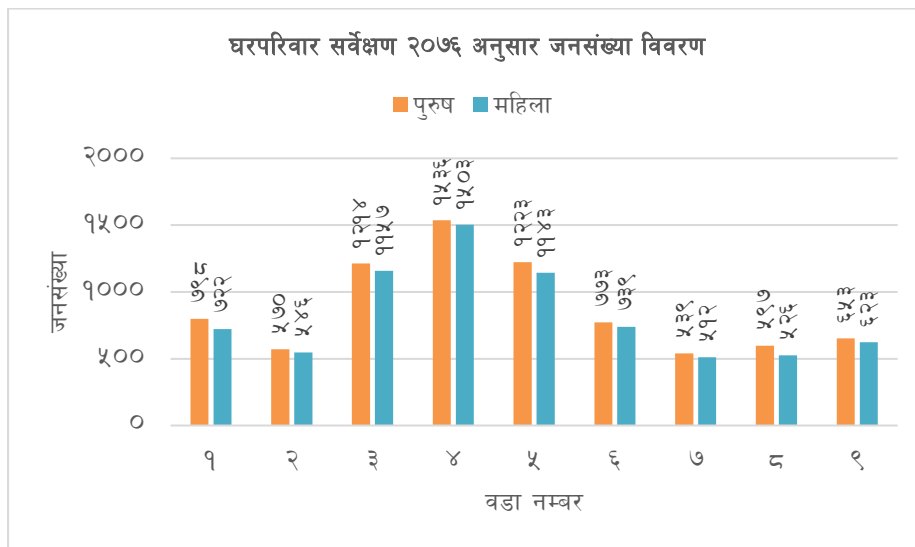
घरपरिवार सर्वेक्षण २०७६ अनुसार नगरपालिकाको कुल जनसंख्या १५३७४ रहेको छ भने राष्ट्रिय जनगणना २०६८ अनुसार १४४७० जनसंख्या रहेको थियो । हाल वडा अनुसार सबैभन्दा उच्च जनसंख्या वडा नं. ४ मा ३०३९ रहेको छ भने सबै भन्दा न्यून वडा नं. ७ मा १०५१ रहेको देखिन्छ । जसअनुसार हालको औषत घरपरिवारको आकार ४.८२ र लैंगिक अनुपात १०६.३६ रहेको छ । समग्रमा लैंगिक रूपमा यस नगरपालिकाको जनसंख्या हेर्दा २०६८ मा पुरुषको तुलनामा महिलाको संख्या बढ्दो थियो भने २०७६ मा महिलाको संख्या घट्दो देखिन्छ र परिवारको आकार समेत घटेको देखिन्छ । जनसंख्याको वर्तमान अवस्थालाई वडागत रूपमा देहायको तालिकामा प्रस्तुत गरिएको छ ।

तालिका ४: जनसंख्या वितरणको अवस्था

वडा नं	जनगणना २०६८ अनुसार					घरपरिवार सर्वेक्षण २०७६ अनुसार						
	घरपरिवार	जनसंख्या			औषत परिवार	लैंगिक अनुपात	घरपरिवार	जनसंख्या			औषत परिवार	लैंगिक अनुपात
		जम्मा	पुरुष	महिला				जम्मा	पुरुष	महिला		
१	३२३	१४९०	६८९	८०१	४.६१	८६.०२	३२७	१५२०	७९८	७२२	४.६५	११०.५३
२	२३९	११०१	४९१	६१०	४.६१	८०.४९	२१४	१११६	५७०	५४६	५.२१	१०४.४०
३	५२८	२२६७	१०२५	१२४२	४.२९	८२.५३	४९४	२३७१	१२१४	११५७	४.८०	१०४.९३
४	६२७	२७३३	१२२५	१५०८	४.३६	८१.२३	६६२	३०३९	१५३६	१५०३	४.५९	१०२.२०
५	४९२	२२२६	१०४०	११८६	४.५२	८७.६९	४८६	२३६६	१२२३	११४३	४.८७	१०७.००
६	२८६	१३५०	६३५	७१५	४.७२	८८.८१	३१६	१५१२	७७३	७३९	४.७८	१०४.६०
७	२२९	९८६	४६२	५२४	४.३१	८८.१७	२२१	१०५१	५३९	५१२	४.७६	१०५.२७
८	२२८	१०१०	४६०	५५०	४.४३	८३.६४	२२४	११२३	५९७	५२६	५.०१	११३.५०
९	२६४	१३०७	५९६	७११	४.९५	८३.८३	२७०	१२७६	६५३	६२३	४.७३	१०४.८२
जम्मा	३२१६	१४४७०	६६२३	७८४७	४.५३	८४.७१	३२१४	१५३७४	७९०३	७४७१	४.८२	१०६.३६

स्रोत: केन्द्रिय तथ्यांक विभाग २०६८ तथा घरपरिवार सर्वेक्षण, २०७६

चित्र १: जनसंख्या वितरणको अवस्था



३.२ जनघनत्वको अवस्था

कुल क्षेत्रफल ११०.११ वर्ग किलोमिटर रहेको यस नगरपालिकाको जनसंख्या १५३७४ रहेको छ । नगरपालिकाको जनघनत्व १५०.४५ जना प्रति वकिमी रहेको छ । वडागत रुपमा जनघनत्वको अवस्था हेर्दा सबैभन्दा कम क्षेत्रफल रहेको वडा नं. ६ को २९५.३१ र सबैभन्दा बढी क्षेत्रफल रहेको वडा नं. ९ को ७७.६२ जना प्रति वकिमी रहेको छ । यस सम्बन्धी वडागत विवरण देहाय बमोजिम रहेको छ ।

तालिका ५: जनघनत्वको अवस्था

वडा नम्बर	जनसंख्या विवरण		क्षेत्रफल विवरण		जनघनत्व (प्रति वकिमी)
	जनसंख्या	प्रतिशत	क्षेत्रफल (वकिमी)	प्रतिशत	
१	१५२०	९.८९	१३.५१	१२.२७	११२.५१
२	१११६	७.२६	१३.१८	११.९७	८४.६७
३	२३७१	१५.४२	१४.८१	१३.४५	१६०.०९
४	३०३९	१९.७७	१३.४५	१२.२२	२२५.९५
५	२३६६	१५.३९	१२.१२	११.०१	१९५.२१
६	१५१२	९.८३	५.१२	४.६५	२९५.३१
७	१०५१	६.८४	१०.१६	९.२३	१०३.४४
८	११२३	७.३०	११.३२	१०.२८	९९.२०
९	१२७६	८.३०	१६.४४	१४.९३	७७.६२
जम्मा	१५३७४	१००	११०.११	१००	१५०.४५

स्रोत: केन्द्रिय तथ्यांक विभाग २०६८ र घरपरिवार सर्वेक्षण, २०७६

३.३ उमेर तथा लिङ्गको आधारमा जनसंख्या विवरण

उमेर तथा लिङ्गका आधारमा जनसंख्याको स्थिति हेर्दा उमेर समूह अनुसार ५ वर्षमुनिको १४२९ र ७० वर्ष वा सो भन्दा माथिको जनसंख्या ७३६ रहेको देखिन्छ । लैंगिकताका आधारमा वडागत रुपमा उमेर समूह अनुसारको विवरण देहाय बमोजिम रहेको छ ।

तालिका ६: उमेर तथा लिङ्गको आधारमा जनसंख्या विवरण

वडा नं.	उमेर समूह अनुसार जनसंख्या															
	५ वर्ष मुनि		६-१४ वर्ष		१५-१८ वर्ष		१९-२४ वर्ष		२५-४९ वर्ष		५०-५९ वर्ष		६०-६९ वर्ष		७० वर्ष माथि	
	पुरुष	महिला	पुरुष	महिला	पुरुष	महिला	पुरुष	महिला	पुरुष	महिला	पुरुष	महिला	पुरुष	महिला	पुरुष	महिला
१	९५	७७	१२४	११४	६४	५७	२५४	२३२	१०२	९१	५९	६७	६३	४९	३७	३५
२	६०	६१	९२	८२	५६	५७	१७७	१५८	८३	८२	५२	४९	३५	३७	१५	२०
३	८७	१०४	१९०	१६३	१०९	९२	४२१	३७८	१४६	१२८	१०१	११७	८९	१०७	७१	६८
४	१३३	१२३	२५४	२७९	१३३	१४२	५२०	४८८	१६७	१६०	१५०	१४६	१०१	९३	७८	७२
५	११६	९६	१९९	१९२	११७	९७	३८४	३९०	१५८	१३८	११२	९९	७६	७०	६१	६१
६	५५	७०	१३९	१२४	६४	६२	२६१	२५१	१०१	७६	७४	६१	५३	६०	२६	३५
७	५०	५३	९०	८०	३४	३२	१८३	१६७	६८	७०	५८	६३	२९	२५	२७	२२
८	६५	४७	१०७	९८	५०	४२	१७२	१७४	८२	५९	६३	५४	३८	३१	२०	२१
९	७२	६५	१३५	१२०	४१	५८	२२२	१८२	७६	६७	२९	५४	४७	४१	३१	३६
जम्मा	७३३	६९६	१३३०	१२५२	६६८	६३९	२५९४	२४२०	९८३	८७१	६९८	७१०	५३१	५१३	३६६	३७०

स्रोत: घरपरिवार सर्वेक्षण, २०७६

३.४ मातृभाषाको आधारमा जनसंख्या विवरण

घरपरिवार सर्वेक्षण २०७६ अनुसार यस नगरपालिकाको अधिकतम अर्थात् ८५.७३ प्रतिशत जनसंख्याले मातृभाषाका रूपमा नेपाली भाषा बोल्ने गरेको देखिन्छ। त्यसैगरी तामाङ र लिम्बु भाषा बोल्ने क्रमशः ५.५२ र ४.७१ प्रतिशत जनसंख्या रहेका छन्। वडागत रूपमा मातृभाषाका आधारमा जनसंख्या विवरण देहाय बमोजिम रहेको छ।

तालिका ७: मातृभाषाको आधारमा जनसंख्या विवरण

वडा नम्बर	मातृभाषा अनुसार जनसंख्या								
	नेपाली	बान्तवा	चाम्लिङ	लिम्बु	तामाङ	मगर	गुरुङ	अन्य	जम्मा
१	१५१५	०	३	०	२	०	०	०	१५२०
२	१०७१	३	३	१४	६	०	५	१४	१११६
३	२०८१	२	१	३८	१	०	२	२४६	२३७१
४	२७८२	०	०	६	३७	२०९	४	१	३०३९
५	२०६७	०	७१	८	२२०	०	०	०	२३६६
६	१११४	२६	०	०	३५६	१	६	९	१५१२
७	९६२	०	२	८१	१	०	५	०	१०५१
८	५९३	०	१	२९६	२२५	७	०	१	११२३
९	९९५	०	०	२८१	०	०	०	०	१२७६
जम्मा	१३१८०	३१	८१	७२४	८४८	२१७	२२	२७१	१५३७४
प्रतिशत	८५.७३	०.२०	०.५३	४.७१	५.५२	१.४१	०.१४	१.७६	१००.००

स्रोत: घरपरिवार सर्वेक्षण, २०७६

३.५ धर्म अनुसार जनसंख्या विवरण

घरपरिवार सर्वेक्षण २०७६ अनुसार यस नगरपालिका हिन्दू धर्म मान्नेहरू ५४.४१ प्रतिशत रहेका छन्। त्यसैगरी बौद्ध र किराँत धर्म मान्ने क्रमशः २३.३८ र २०.७९ प्रतिशत जनसंख्या रहेको देखिन्छ। समग्रमा यस नगरपालिका क्षेत्रमा हिन्दू धर्मावलम्बीहरू बाहुल रूपमा बसोबास रहेका छन्। यस सम्बन्धी वडागत विवरण देहाय बमोजिम रहेको छ।

तालिका ८: धर्म अनुसार जनसंख्या विवरण

वडा नम्बर	धर्म अनुसार जनसंख्या				
	हिन्दू	बौद्ध	इसाई	किराँत	जम्मा
१	११७४	१४४	०	२०२	१५२०
२	८६५	१३३	०	११८	१११६
३	९४५	७०५	६	७१५	२३७१
४	२३२६	५८२	१३	११८	३०३९
५	१५१२	७०७	९	१३८	२३६६
६	१००९	४०२	०	१०१	१५१२
७	२६७	४१०	०	३७४	१०५१
८	१४	३३३	९१	६८५	११२३
९	२५३	१७८	१००	७४५	१२७६
जम्मा	८३६५	३५९४	२१९	३१९६	१५३७४
प्रतिशत	५४.४१	२३.३८	१.४२	२०.७९	१००.००

स्रोत: घरपरिवार सर्वेक्षण, २०७६

३.६ जातिगत आधारमा घरपरिवार विवरण

जातजातिगत आधारमा घरपरिवारको स्थिति हेर्दा यस नगरपालिकामा सबैभन्दा बढी पहाडी आदिवासी जनजाति ५३.८९ प्रतिशत अर्थात् १७३२ घरपरिवारको बसोबास रहेको देखिन्छ। त्यसैगरी पहाडी ब्राम्हण तथा क्षेत्री ३३.९८ प्रतिशत रहेका छन्। जातजातिगत आधारमा घरपरिवारलाई वडागत रूपमा देहाय बमोजिम प्रस्तुत गरिएको छ।

तालिका ९: जातिगत आधारमा घरपरिवार विवरण

वडा नम्बर	जातिगत आधारमा घरपरिवार संख्या						जम्मा
	पहाडी ब्राम्हण / क्षेत्री	पहाडी आदिवासी जनजाति	पहाडी दलित	पहाडी अन्य	तराई अन्य	नखुलेको	
१	२२१	९१	१२	०	०	३	३२७
२	१४२	६९	०	२	१	०	२१४
३	८६	३३४	७४	०	०	०	४९४
४	२७७	२४२	१४३	०	०	०	६६२
५	१९७	१९१	९८	०	०	०	४८६
६	१२६	१५९	३१	०	०	०	३१६
७	३६	१६५	२०	०	०	०	२२१
८	२	२२१	०	०	०	१	२२४
९	५	२६०	५	०	०	०	२७०
जम्मा	१०९२	१७३२	३८३	२	१	४	३२१४
प्रतिशत	३३.९८	५३.८९	११.९२	०.०६	०.०३	०.१२	१००.००

स्रोत: घरपरिवार सर्वेक्षण, २०७६

३.७ जातिगत आधारमा जनसंख्या विवरण

जातजातिगत आधारमा जनसंख्याको स्थिति हेर्दा ५३.३८ प्रतिशत पहाडी आदिवासी जनजाति यस नगरपालिकामा बसोबास गर्ने गर्दछन्। त्यसैगरी पहाडी ब्राम्हण क्षेत्री र पहाडी दलित क्रमशः ३४.९३ र ११.६८ प्रतिशत रहेका छन्। जातजातिगत आधारमा जनसंख्यालाई वडागत रूपमा देहाय बमोजिम प्रस्तुत गरिएको छ।

तालिका १०: जातिगत आधारमा जनसंख्या विवरण

वडा नम्बर	जातिगत आधारमा जनसंख्या विवरण						जम्मा
	पहाडी ब्राम्हण / क्षेत्री	पहाडी आदिवासी / जनजाति	पहाडी दलित	पहाडी अन्य	तराई अन्य		
१	१०६४	३९७	५९	०	०	१५२०	
२	७५४	३५९	०	२	१	१११६	
३	४५४	१५५४	३६३	०	०	२३७१	
४	१२८५	१०९७	६५७	०	०	३०३९	
५	९४७	९६२	४५७	०	०	२३६६	
६	६७४	७०१	१३७	०	०	१५१२	
७	१५९	८०१	९१	०	०	१०५१	
८	११	१११२	०	०	०	११२३	
९	२२	१२२३	३१	०	०	१२७६	
जम्मा	५३७०	८२०६	१७९५	२	१	१५३७४	
प्रतिशत	३४.९३	५३.३८	११.६८	०.०१	०.०१	१००.००	

स्रोत: घरपरिवार सर्वेक्षण, २०७६

३.८ घरमुलीको विवरण

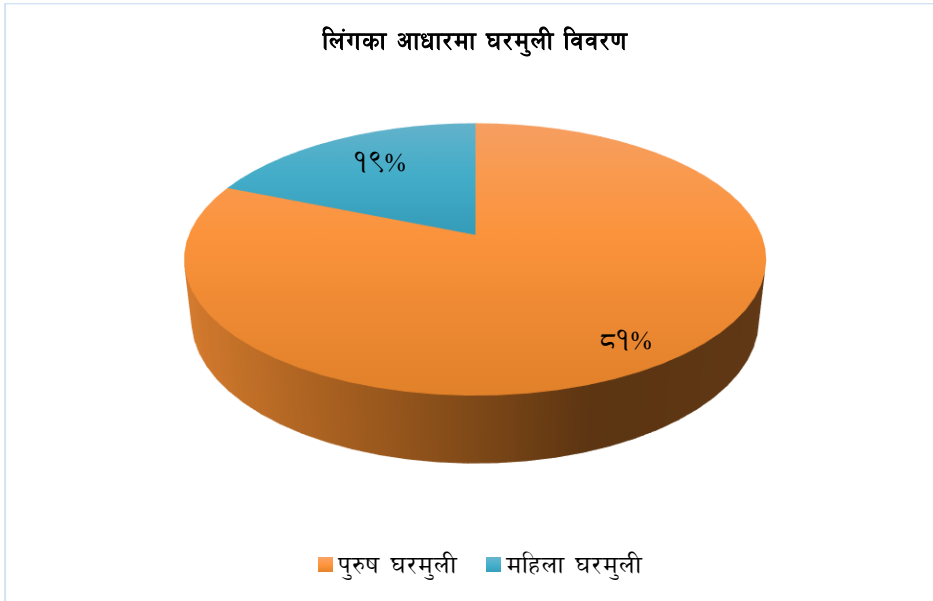
लैङ्गिकताका आधारमा घरमुलीको स्थिति हेर्दा कूल ३२१४ घरपरिवार मध्ये पुरुष घरमुली हुने घरपरिवार ८१.२१ प्रतिशत र महिला घरमुली हुने घरपरिवार १८.७९ प्रतिशत रहेका छन् । तुलनात्मक रूपमा पुरुष घरमुली रहेको घरपरिवारको संख्या बढी देखिन्छ । लिङ्गका आधारमा वडागत घरमुलीको विवरण देहाय बमोजिम रहेको छ ।

तालिका ११: घरमुलीको विवरण

वडा नं.	घरपरिवार संख्या		
	पुरुष घरमुली	महिला घरमुली	जम्मा
१	२९०	३७	३२७
२	१६६	४८	२१४
३	३८५	१०९	४९४
४	५६८	९४	६६२
५	४११	७५	४८६
६	२७२	४४	३१६
७	१६४	५७	२२१
८	१८५	३९	२२४
९	१६९	१०१	२७०
जम्मा	२६१०	६०४	३२१४
प्रतिशत	८१.२१	१८.७९	१००

स्रोत: घरपरिवार सर्वेक्षण, २०७६

चित्र २: घरमुलीको विवरण



३.९ अपाङ्गताको आधारमा जनसंख्या विवरण

नगरपालिकाको जनसंख्यालाई अपाङ्गताका दृष्टिकोणले हेर्दा ९८.११ प्रतिशत जनसंख्या सपाङ्ग रहेका छन् । सपाङ्ग बाहेक विभिन्न खालका अपाङ्गता भएका २९१ जना व्यक्तिहरु मध्ये सबैभन्दा उच्च शारीरिक अपाङ्गता भएकाहरुको संख्या १७३ जना रहेका छन् । वडागत रूपमा वडा नं. ३ मा अन्य वडाहरु भन्दा बढी ६७ जना अपाङ्ग रहेका छन् । यस सम्बन्धी वडागत विवरण देहाय बमोजिम प्रस्तुत गरिएको छ ।

तालिका १२: अपाङ्गताको आधारमा जनसंख्या विवरण

वडा नं.	अपाङ्गताका आधारमा जनसंख्या										
	शारीरिक अपाङ्गता	बौद्धिक अपाङ्गता	दृष्टिविहिन (आँखा नदेख्ने)	सुन्न नसक्ने (बहिरा)	बोली अकमकिने (भकभके)	सुस्त श्रवण भएको	मनोसामाजिक अपाङ्गता	सुस्त मनस्थिति	बहु अपाङ्गता	अपाङ्ग नभएको	जम्मा
१	२५	५	१	२	०	२	०	१	०	१४८४	१५२०
२	७	२	१	१	१	१	०	१	०	११०२	१११६
३	३४	०	३	३	५	७	१	७	७	२३०४	२३७१
४	४३	२	१	५	६	१	०	४	०	२९७७	३०३९
५	१८	२	०	३	१	१	२	१	०	२३३८	२३६६
६	१४	५	३	१	१	१	०	२	०	१४८५	१५१२
७	११	०	०	१	०	१	१	४	०	१०३३	१०५१
८	११	०	३	३	०	०	०	०	०	११०६	११२३
९	१०	०	७	१	१	२	१	०	०	१२५४	१२७६
जम्मा	१७३	१६	१९	२०	१५	१६	५	२०	७	१५०८३	१५३७४
प्रतिशत	१.१३	०.१०	०.१२	०.१३	०.१०	०.१०	०.०३	०.१३	०.०५	९८.११	१००

स्रोत: घरपरिवार सर्वेक्षण, २०७६

३.१० बसोबासको अवस्था सम्बन्धी विवरण

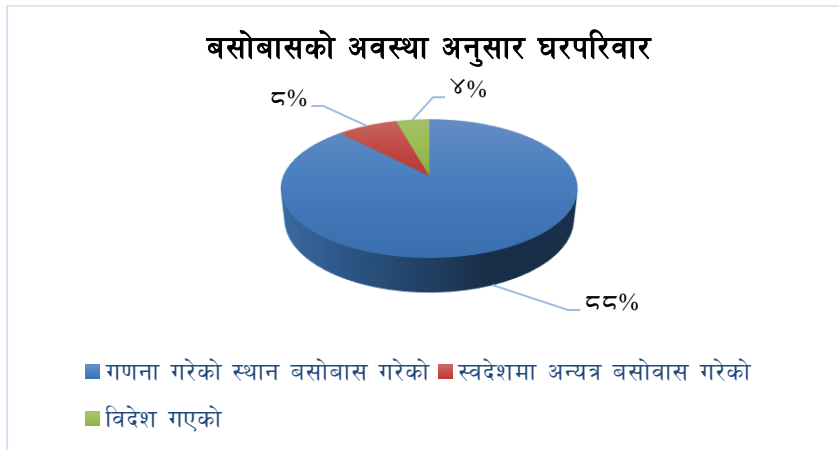
नगरपालिका क्षेत्रमा रहेका कुल १५३७४ जनसंख्या मध्ये ८७.८६ प्रतिशत जनसंख्या आफ्नै घर अर्थात् गणना गरेको स्थानमा बस्ने गरेका छन्। त्यसैगरी स्वदेशमा अन्यत्र रहेका र विदेश गएकाहरूको जनसंख्या क्रमशः १२०४ र ६६३ जना रहेका छन्। बसोबासको स्थिति हेर्दा ४.३१ प्रतिशत जनसंख्या वैदेशिक रोजगार एवं अन्य प्रयोजनले विदेशमा बस्दै आएका छन्। यस सम्बन्धी वडागत विवरणलाई देहाय बमोजिम प्रस्तुत गरिएको छ।

तालिका १३: बसोबासको अवस्था सम्बन्धी विवरण

वडा नं.	बसोबासका आधारमा जनसंख्या विवरण			
	गणना गरेको स्थानमा बसोबास गरेको	स्वदेशमा अन्यत्र बसोबास गरेको	विदेश गएको	जम्मा
१	१४५५	४८	१७	१५२०
२	९३४	१२०	६२	१११६
३	१८५७	३२५	१८९	२३७१
४	२५९५	२७१	१७३	३०३९
५	२३५८	१	७	२३६६
६	१३६५	९६	५१	१५१२
७	८२१	१५७	७३	१०५१
८	९१४	१४८	६१	११२३
९	१२०८	३८	३०	१२७६
जम्मा	१३५०७	१२०४	६६३	१५३७४

स्रोत: घरपरिवार सर्वेक्षण, २०७६

चित्र ३: बसोबासको अवस्था सम्बन्धी विवरण



३.११ बैवाहिक स्थिति सम्बन्धी विवरण

नगरपालिकाको कुल जनसंख्यालाई बैवाहिक स्थितिका आधारमा हेर्दा २२.४७ प्रतिशत अविवाहित, ५०.८५ प्रतिशत एकल विवाहित तथा २१.७१ प्रतिशत जनसंख्या कम उमेरको रहेका छन्। बैवाहिक स्थिति अनुसार वडागत विवरण देहाय बमोजिम रहेको छ।

तालिका १४: बैवाहिक स्थिति सम्बन्धी विवरण

वडा नम्बर	बैवाहिक स्थिति सम्बन्धी विवरण									
	अविवाहित	एकल विवाह	बहुविवाह	पुनः विवाह	विधवा	विदुर	सम्बन्ध विच्छेद	विवाहित तर अलग बसेको	कम उमेर	जम्मा
१	३५३	७६०	११	१	३३	१६	३	४	३३९	१५२०
२	३१६	५१२	२०	१९	३४	७	१	४	२०३	१११६
३	५६९	११९६	३१	४०	६४	२५	३	२०	४२३	२३७१
४	७३८	१६७९	२९	२	१६	७	१	१४	५५३	३०३९
५	६११	१२४२	२९	२	४६	१५	३	१०	४०८	२३६६
६	१७२	७२८	२	३३	५८	९	२	९	४९९	१५१२
७	२०९	५४०	१२	०	२०	६	२	३	२५९	१०५१
८	११५	५६६	२	०	२०	१२	१	०	४०७	११२३
९	३७१	५९४	४	०	४०	१५	३	३	२४६	१२७६
जम्मा	३४५४	७८१७	१४०	९७	३३१	११२	१९	६७	३३३७	१५३७४
प्रतिशत	२२.४७	५०.८५	०.९११	०.६३१	२.१५३	०.७२९	०.१२४	०.४३६	२१.७१	१००

स्रोत: घरपरिवार सर्वेक्षण, २०७६

३.१२ व्यक्तिगत घटना विवरण (२०७५ चैत्र मसान्तसम्म दर्ता भएका विवरण अनुसार)

गतवर्षको विवरण अनुसार नगरपालिकामा कुल ५०४ जन्मदर्ता, ९८ मृत्युदर्ता र १७० विवाह दर्ता गरेको देखिन्छ। त्यसैगरी यस नगरपालिकामा बसाइँसराइ गरी आएको १९ घरपरिवार र यहाँबाट बसाइँसराइ गरी अन्यत्र जाने १७८ घरपरिवार रहेका छन्। यस सम्बन्धी वडागत विवरण देहाय बमोजिम रहेको छ।

तालिका १५: व्यक्तिगत घटना विवरण

वडा नम्बर	जन्म	मृत्यु	विवाह	सम्बन्ध विच्छेद (जोडी)	बसाइँसराइ	
					आएको	गएको
१	६६	६	२४	०	६	२१
२	२२	९	९	०	०	११
३	८७	२०	३४	१	०	३८
४	८१	१७	२७	०	०	४३
५	७०	१४	२५	१	६	१४
६	४६	५	१०	०	७	११
७	४६	६	६	०	०	१०
८	३१	५	११	०	०	१५
९	५५	१६	२४	१	०	१५
जम्मा	५०४	९८	१७०	३	१९	१७८

स्रोत: नगर कार्यपालिकाको कार्यालय, २०७६

३.१३ बिगत पाँच वर्षमा बसाइँसराइ गरी आउने घरपरिवार विवरण

बिगत पाँच वर्षमा कुल ४१ घरपरिवार बसाइँसराइ गरी यस नगरपालिकामा आएको देखिन्छ । जसमध्ये ११ घरपरिवारले बसाइँसराइ दर्ता गरी बसोबास गरिरहेका छन् । यस सम्बन्धी वडागत विवरण देहाय बमोजिम रहेको छ ।

तालिका १६: बिगत पाँच वर्षमा बसाइँसराइ गरी आउने घरपरिवार विवरण

वडा नं.	बिगत ५ वर्षमा बसाइँसराइ गरेका घरपरिवार विवरण		
	बसाइँसराइ दर्ता गरी बस्ने	बसाइँसराइ दर्ता नगरी बस्ने	जम्मा
१	१	०	१
२	०	१	१
३	०	५	५
४	३	१९	२२
५	२	१	३
६	२	२	४
७	२	२	४
८	०	०	०
९	१	०	१
जम्मा	११	३०	४१

स्रोत: घरपरिवार सर्वेक्षण, २०७६

३.१४ बसाइँसराइको कारण अनुसार घरपरिवार विवरण

बिगत पाँच वर्षको अवधिमा यस नगरपालिकामा बसाइँसराइ गरी आउने ४१ घरपरिवारले शिक्षा, कामको खोजी, नयाँ व्यवसाय, प्राकृतिक प्रकोप तथा सुविधाको खोजी जस्ता कारणले बसाइँसराइ गरी यहाँ आएका हुन् जसका कारण अनुसार वडागत विवरण देहाय बमोजिम रहेको छ ।

तालिका १७: बसाइँसराइको कारण अनुसार घरपरिवार विवरण

वडा नं.	बसाइँसराइको कारण अनुसार विवरण							जम्मा
	शिक्षा	कामको खोजी	जागिर	नयाँ व्यवसाय	प्राकृतिक प्रकोप	सुविधाको खोजी	अन्य	
१	०	०	०	०	०	१	०	१

वडा नं.	बसाइँसराइको कारण अनुसार विवरण							
	शिक्षा	कामको खोजी	जागिर	नयाँ व्यवसाय	प्राकृतिक प्रकोप	सुविधाको खोजी	अन्य	जम्मा
२	०	०	०	०	०	०	१	१
३	०	०	०	१	१	१	२	५
४	१	२	०	७	०	१२	०	२२
५	०	०	०	०	०	३	०	३
६	०	२	०	०	०	१	१	४
७	०	३	०	०	०	०	१	४
८	०	०	०	०	०	०	०	०
९	१	०	०	०	०	०	०	१
जम्मा	२	७	०	८	१	१८	५	४१

स्रोत: घरपरिवार सर्वेक्षण, २०७६

३.१५ विवाह दर्ता सम्बन्धी विवरण

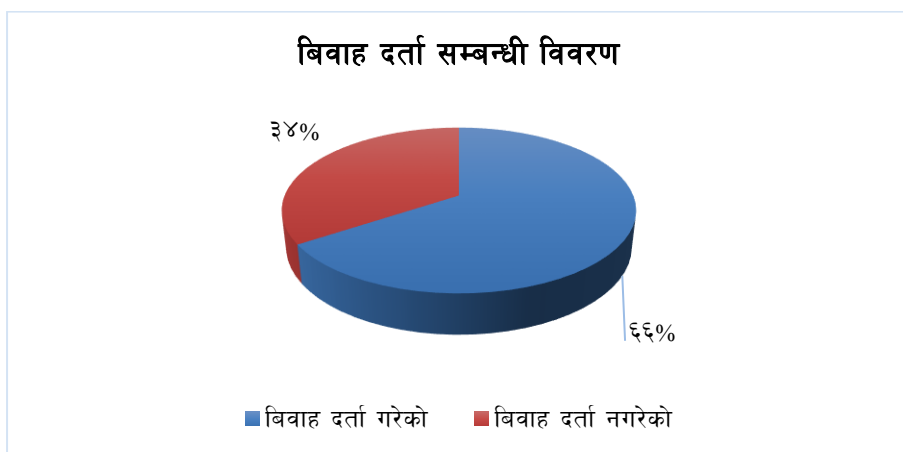
यस नगरपालिकाको कुल जनसंख्यामा विवाहित ८१४० जना मध्ये ५३४९ जनाले विवाह दर्ता गरेका छन् भने २७९१ जनाले विवाह दर्ता गरेका छैनन् । विवाह दर्ता नगर्नेको स्थिति हेर्दा कुल जनसंख्याको ३४.२९ प्रतिशत रहेको देखिन्छ । विवाह दर्ताको स्थिति अनुसार वडागत विवरण देहाय बमोजिम रहेको छ ।

तालिका १८: विवाह दर्ता सम्बन्धी विवरण

वडा नम्बर	विवाह दर्ता सम्बन्धी विवरण		
	विवाह दर्ता गरेको	विवाह दर्ता नगरेको	जम्मा
१	४२८	३५१	७७९
२	३२८	२२८	५५६
३	७६३	५२७	१२९०
४	११५५	५७०	१७२५
५	८५६	४३०	१२८६
६	६८१	९३	७७४
७	३३७	२२०	५५७
८	४१८	१५१	५६९
९	३८३	२२१	६०४
जम्मा	५३४९	२७९१	८१४०

स्रोत: घरपरिवार सर्वेक्षण, २०७६

चित्र ४: बिवाह दर्ता सम्बन्धी विवरण



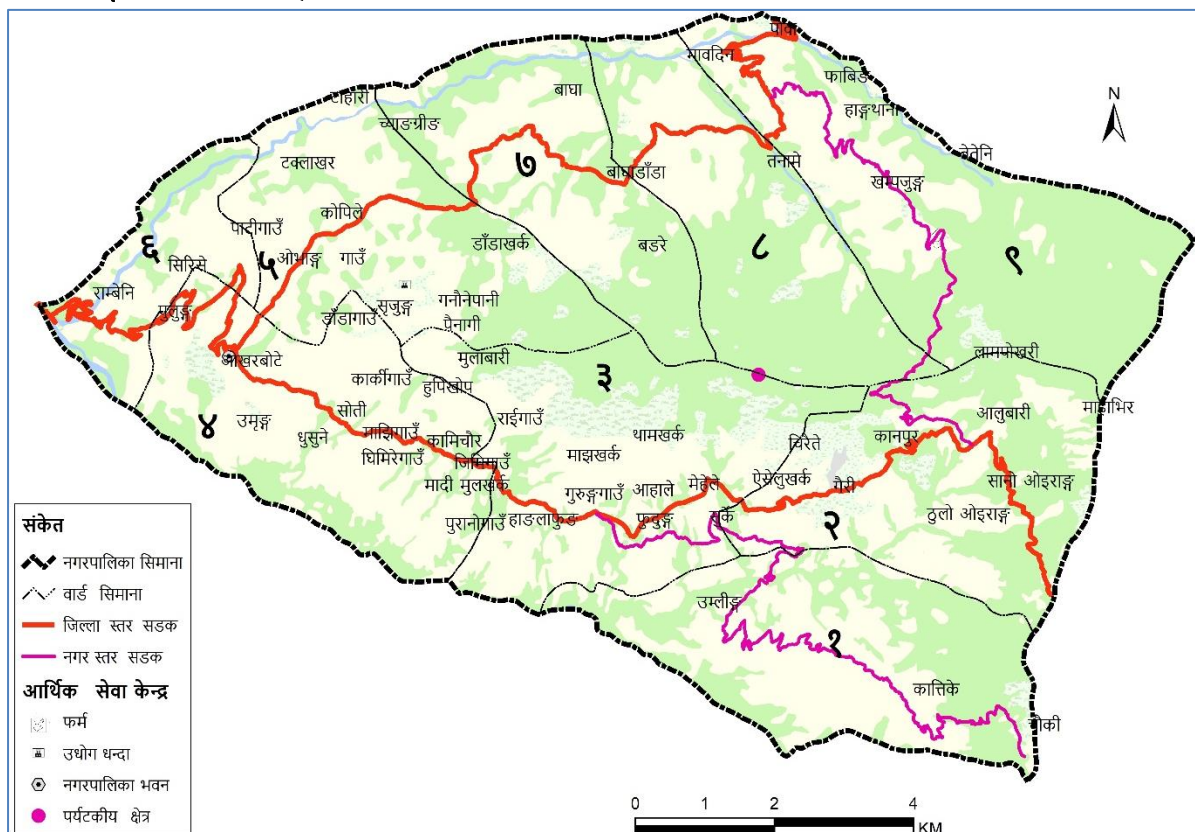
परिच्छेद ४: आर्थिक अवस्था

यस परिच्छेदमा नगरपालिकाको पेशा, रोजगारी, कृषि, उद्योग व्यापार तथा व्यवसाय, सहकारी, पर्यटन, बैंक तथा वित्तीय संस्थाको आर्थिक गतिविधि सम्बन्धी विवरणलाई विविध शिर्षकहरूमा प्रस्तुत गरिएको छ ।

४.१ प्रमुख आर्थिक विवरण

यस शिर्षक अन्तर्गत आर्थिक गतिविधिको विवरण प्रस्तुत गरिएको छ ।

नक्सा ४.१ आर्थिक संरचनाहरूको वितरण



श्रोत: स्थानीय श्रोत नक्सांकन सर्वेक्षण २०७६, मादी नगरपालिका

४.१.१ प्रमुख पेशा अनुसार जनसंख्या

नगरपालिकाको कुल जनसंख्या १५३७४ मध्ये २७.४७ प्रतिशत जनसंख्याको मुख्य पेशा कृषि तथा पशुपालन रहेको छ । जस अनुसार ३.५१ प्रतिशत जनसंख्याले ज्याला मजदुरीलाई मुख्य पेशाका रूपमा अपनाएका छन् भने ६.४४ प्रतिशत अर्थात् ९९० जना वैदेशिक रोजगारीलाई मुख्य पेशा बनाएका छन् । यस सम्बन्धी वडागत विवरण देहाय बमोजिम प्रस्तुत गरिएको छ ।

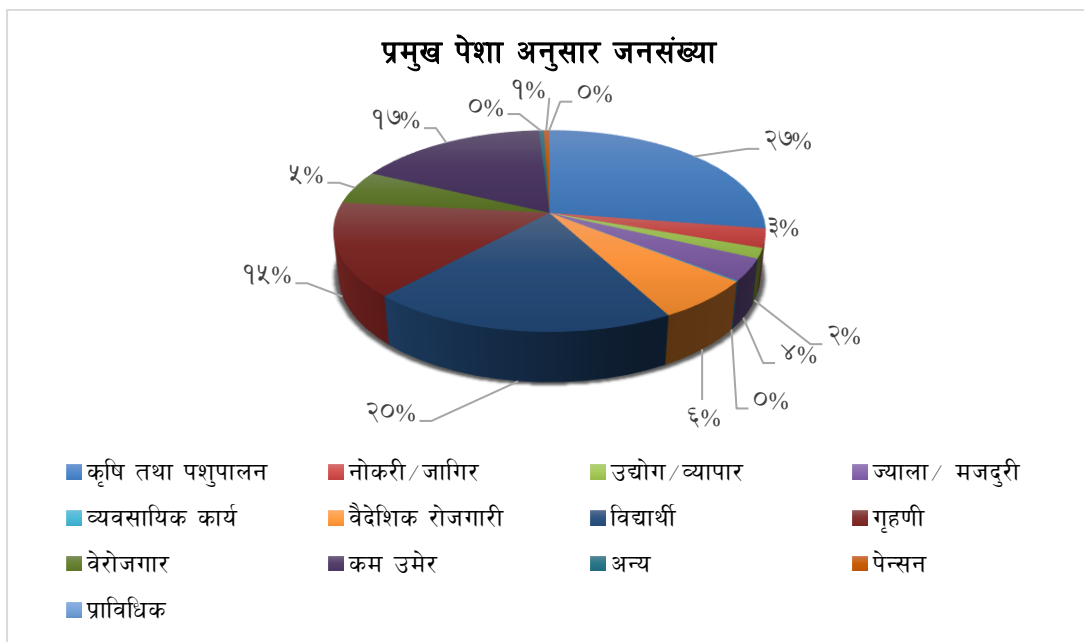
तालिका १९: प्रमुख पेशा अनुसार जनसंख्या

वडा नं.	कृषि तथा पशुपालन	नोकरी/ जागिर	उद्योग/ व्यापार	ज्याला/ मजदुरी	व्यावसायिक कार्य	वैदेशिक रोजगारी	विद्यार्थी	गृहिणी	बेरोजगार	कम उमेर	अन्य	पेन्सन	प्राविधिक
१	४२२	४१	१०	१२	३	७३	२७८	२५३	१२६	३००	०	२	०
२	३९०	१९	२२	२०	०	९६	२२३	८९	६०	१८९	७	१	०
३	८३९	५२	१३	२८	८	२०५	३८४	११४	३५७	३५७	६	८	०
४	८१६	११७	१४३	१७३	५	१९३	६१४	३८८	६५	४९३	९	२१	२
५	४८६	१२०	१८	६९	२	१११	४८९	६४६	२२	३९१	५	७	०

वडा नं.	कृषि तथा पशुपालन	नोकरी/ जागिर	उद्योग/ व्यापार	ज्याला/ मजदुरी	व्यावसायिक कार्य	वैदेशिक रोजगारी	विद्यार्थी	गृहिणी	वेरोजगार	कम उमेर	अन्य	पेन्सन	प्राविधिक
६	३२८	३९	१४	७८	१	८१	३३३	३३९	२७	२५१	१९	१	१
७	२७०	३३	११	३३	०	७८	१९५	२०७	२६	१७४	६	१८	०
८	२६०	१८	१९	४२	२	७८	२३३	१५६	९२	२०२	१०	११	०
९	४१३	२५	०	८४	०	७५	२५५	१११	६२	२४०	४	७	०
जम्मा	४२२४	४६४	२५०	५३९	२१	९९०	३००४	२३०३	८३७	२५९७	६६	७६	३

स्रोत: घरपरिवार सर्वेक्षण, २०७६

चित्र ५: प्रमुख पेशा अनुसार जनसंख्या



४.१.२ प्राविधिक तथा विशेष सीप भएका मानव संसाधनको विवरण

नगरपालिका क्षेत्रभित्र उपलब्ध हुन सक्ने प्राविधिक तथा विशेष सीप भएका मानव संसाधनको संख्या १४९ रहेको छ। जसमध्ये सबैभन्दा बढी चिकित्सक २८ जना रहेका छन् भने कानूनसँग सम्बन्धित मानव संसाधन सबैभन्दा कम ५ जना रहेको देखिन्छ। यस सम्बन्धी क्षेत्र, विधा तथा वडागत विवरण देहाय बमोजिम रहेको छ।

तालिका २०: प्राविधिक तथा विशेष सीप भएका मानव संसाधनको विवरण

वडा नं.	विशेष सीप भएका मानव संसाधनको विवरण											जम्मा
	ईन्जिनियर	चिकित्सक	कानून विद	कृषि विशेषज्ञ	पशु चिकित्सक	लेखा विद	सञ्चार कर्मी	वन विशेषज्ञ	खाद्य प्रसोधन विशेषज्ञ	विशेष सीप नभएको	नखुलेको	
१	२	३	०	०	०	१	५	२	३	१५०४	०	१५२०
२	०	१	०	०	०	१	०	०	०	१०९०	२४	१११६
३	२	५	०	४	०	०	१	०	३	२३२१	३५	२३७१
४	८	१२	४	५	१	५	३	२	६	२८६६	१२७	३०३९
५	२	४	१	१	३	२	५	२	३	२३३४	९	२३६६
६	५	०	०	११	०	०	०	२	०	१४९०	४	१५१२
७	१	०	०	०	०	०	०	१	०	१०४९	०	१०५१
८	३	२	०	३	२	५	३	२	२	१०८४	१७	११२३

वडा नं.	विशेष सीप भएका मानव संसाधनको विवरण											
	ईन्जिनियर	चिकित्सक	कानून विद	कृषि विशेषज्ञ	पशु चिकित्सक	लेखा विद	सञ्चार कर्मी	वन विशेषज्ञ	खाद्य प्रसोधन विशेषज्ञ	विशेष सीप नभएको	नखुलेको	जम्मा
९	०	१	०	०	०	०	२	२	०	१२७१	०	१२७६
जम्मा	२३	२८	५	२४	६	१४	१९	१३	१७	१५००९	२१६	१५३७४

स्रोत: घरपरिवार सर्वेक्षण, २०७६

४.१.३ बैदेशिक रोजगारीमा गएकाहरूको विवरण

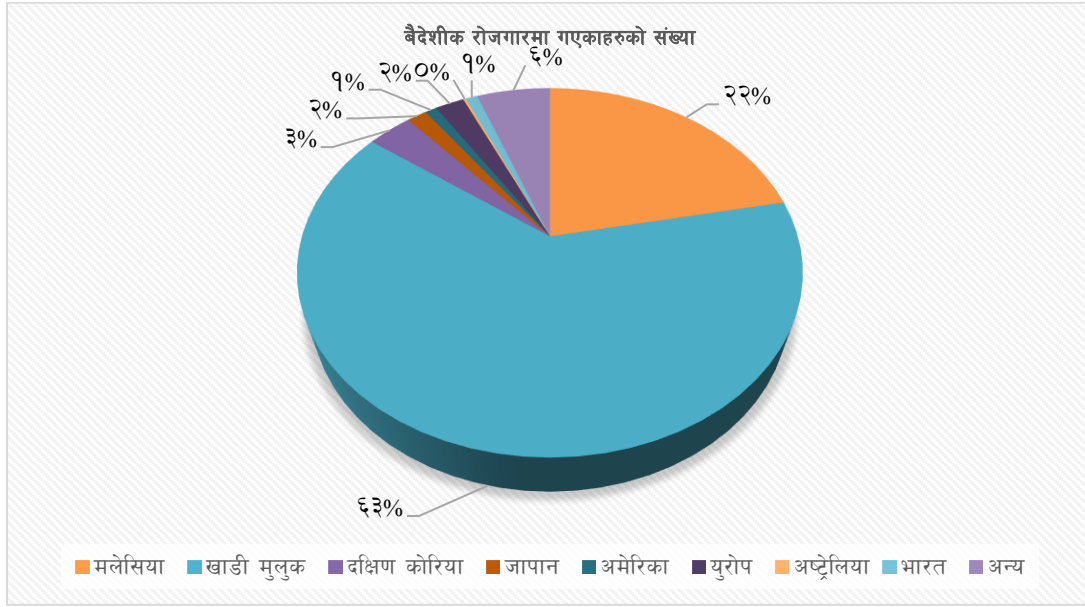
यस नगरपालिकाबाट बैदेशिक रोजगारीका लागि विभिन्न मुलुक जाने कुल ९९० जनाहरू रहेका छन् । यी मध्ये सबैभन्दा उच्च संख्यामा खाडीमुलुक जाने ६३.३३ प्रतिशत रहेका छन् । बैदेशिक रोजगारीका लागि गएका राष्ट्र अनुसार वडागत विवरण देहाय बमोजिम रहेको छ ।

तालिका २१: बैदेशिक रोजगारमा गएकाहरूको विवरण

वडा नं.	बैदेशिक रोजगारमा गएको जनसंख्या विवरण									
	मलेसिया	खाडी मुलुक	दक्षिण कोरिया	जापान	अमेरिका	युरोप	अष्ट्रेलिया	भारत	अन्य	जम्मा
१	१०	४४	४	२	०	०	०	०	१३	७३
२	२४	६८	१	०	०	३	०	०	०	९६
३	४२	११८	१४	५	२	१२	०	२	१०	२०५
४	४१	१२६	४	४	१	३	०	५	९	१९३
५	२४	६९	२	२	६	०	०	०	८	१११
६	१६	६३	०	२	०	०	०	०	०	८१
७	१८	४९	४	०	०	०	०	२	५	७८
८	४	५७	५	०	०	०	१	०	११	७८
९	३७	३३	०	०	०	४	१	०	०	७५
जम्मा	२१६	६२७	३४	१५	९	२२	२	९	५६	९९०

स्रोत: घरपरिवार सर्वेक्षण, २०७६

चित्र ६: बैदेशिक रोजगारमा गएकाहरूको विवरण



४.२ कृषि तथा पशु विकास

यस शिर्षकमा सिंचाई, कृषि तथा पशु विकास सम्बन्धी गतिविधिहरूलाई प्रस्तुत गरिएको छ।

४.२.१ सिंचाई सुविधा सम्बन्धी विवरण

यस क्षेत्रमा वर्षेभरी सिंचाई उपलब्ध हुने सतही खालका २८ वटा सिंचाईका पूर्वाधार उपलब्ध रहेका छन्। यी सिंचाईका पूर्वाधारबाट १०९०० हेक्टर जमिन सिंचित हुने गरेको पाइन्छ भने यसबाट कुल ५००७ घरपरिवार लाभान्वित हुने गरेका छन्। यस सम्बन्धी विस्तृत विवरण दहाय बमोजिम रहेको छ।

तालिका २२: सिंचाई सुविधा सम्बन्धी विवरण

सिंचाई सुविधा वा आयोजनाको नाम	वडा नम्बर	सिंचाईको किसिम	सिंचाईको माध्यम	स्रोतको विवरण		सिंचाईको उपलब्धता	सिंचित क्षेत्र (हेक्टर)	लाभान्वित घरधुरी
				इकाई (कि.मि)	परिमाण			
आलुबारी खोला कानपुर सिंचाई	२	सतह	कूलो		०		०	२५
घुन्सा खोला ऐंसेलु पुछ्यार तल्लो गाउ केराबारी सिंचाई	२	सतह	कूलो		०		०	२०
घुन्सा आहाले सिंचाई	३	सतह	कूलो		०		०	१५०
वालिड खोला साभे भर्लेनी सिंचाई	३	सतह	कूलो		०		०	१००
वालिड खोला सेरा सिंचाई	३	सतह	कूलो		०		०	५०
वालिड खोला पुरानो गाउ	३	सतह	कूलो		०		०	२०
घुन्सा भर्याङ्ग बेसी	३	सतह	कूलो		०		०	१५
देवी खोला सिम्ले बेसी	३	सतह	कूलो		०		०	२५
घुन्सा खोला चिलाउने डाँडा सिंचाई	३	सतह			०		०	५०

सिंचाई सुविधा वा आयोजनाको नाम	वडा नम्बर	सिंचाईको किसिम	सिंचाईको माध्यम	स्रोतको विवरण		सिंचाईको उपलब्धता	सिंचित क्षेत्र (हेक्टर)	लाभान्वित घरधुरी
				इकाई (कि.मि)	परिमाण			
वालिङ खोला दतिनी सिंचाई योजना	३	सतह	कूलो		०		०	७५
देवी खोला कोप्चे बेंसी	३	सतह	कूलो		०		०	२७
काब्रे खोला उम्रिङ्ग पुछार सिंचाई कुलो	४	सतह	कूलो		०	वर्षेभरी	०	२००
नागीश्वरे तल्लो बेंसी सिंचाई कुलो	४	सतह	कूलो		०	मौसमी	०	२००
काब्रे खोला नागीश्वरे उम्रिङ्ग कुलो	४	सतह	कूलो		०	मौसमी	०	२०००
काब्रे खोला कार्की सिंचाई कुलो	४	सतह	कूलो	कि.मि.	०	वर्षेभरी	०	५०
निगुरे घुडे सुर्के कार्की गाउँ कुलो योजना	४	सतह	कूलो	कि.मि.	०	मौसमी	०	१००
निघुरे घुडे खरिपाखा सिंचाई कुलो	४	सतह	कूलो	कि.मि.	०	मौसमी	०	१००
काब्रे खोला धुसिने कुलो	४	सतह	कूलो	कि.मि.	०	मौसमी	०	०
निघुरे घुडे घले गाउँ कार्की गाउँ कुलो	४	सतह	कूलो	कि.मि.	०	मौसमी	०	२००
जर्वूटे तिखी ढुंगा पुलुङ्ग सिंचाई योजना	५	सतह	कूलो		०		१००००	१०००
काली खोला अनन्ते पिपल बोटे	५	सतह	कूलो	कि.मि.	६		१००	५०
मगर खोला टहारीभागे सिंचाई	५	सतह	कूलो	हेक्टर	६		३००	१००
तिखी ढुंगा अलैचे तक्लाखर	५	सतह	कूलो	कि.मि.	६		२००	१००
जामुने पिपल बोटे सिंचाई	५	सतह	कूलो	कि.मि.	६		१००	५०
भालुखोला इम्लुङ्ग सिर्वाणी सिंचाई	५	सतह	कूलो	हेक्टर	१२		२००	५०
तिनटार खोल्सीदेखि ठाडे गौडे मावादीन सिंचाई	८	सतह	कूलो		०		०	१००
लखुवा खोला निगाले सिर्के सिम हुँदै मावादीन डाँडा गाउँ बेंसी सिंचाई	८	सतह	कूलो		०		०	१००
लखुवा छागा देखि राई गाउँ हुँदै फेन्दालुङ्ग ज्यामिरे सिंचाई	८	सतह	कूलो		०		०	५०
जम्मा							१०९००	५००७

स्रोत: समूह छलफल तथा जानकार व्यक्ति अन्तरवार्ता, २०७६

४.२.२ सिंचाई सुविधाको आधारमा खेती गर्ने घरपरिवार विवरण

यस नगरपालिका क्षेत्रमा कृषि कार्यका लागि जग्गाको उपयोग गर्ने २९०७ घरपरिवार मध्ये ८२ घरपरिवार बाह्र महिने (वर्षेभरी) सिंचाईबाट लाभान्वित हुने गरेका छन् । त्यसैगरी ९५१ घरपरिवार वर्षे सिंचाईको भर पर्नुपर्ने हुन्छ भने १८७४ घरपरिवार सिंचाई सुविधाबाट बञ्चित रहेको देखिन्छ । यस सम्बन्धी विवरण देहाय बमोजिम रहेको छ ।

तालिका २३: सिंचाई सुविधाको आधारमा खेती गर्ने घरपरिवार विवरण

वडा नं.	सिंचाई सुविधाको आधारमा खेती गर्ने घरपरिवार			
	१२ महिने	वर्षे सिंचाई	सिंचाई नहुने	जम्मा
१	०	८	२८९	२९७
२	९	२	१८५	१९६
३	५१	१९६	२३८	४८५
४	७	३२१	२५५	५८३
५	६	११२	३३४	४५२
६	०	१७	२४१	२५८
७	९	१०१	९२	२०२
८	०	१७	२०१	२१८
९	०	१७७	३९	२१६
जम्मा	८२	९५१	१८७४	२९०७

स्रोत: घरपरिवार सर्वेक्षण, २०७६

४.२.३ कृषि कार्यमा उपयोग भएको जग्गा र स्वामित्व सम्बन्धी विवरण

नगरपालिका क्षेत्रमा कृषि कार्यका लागि उपयोग गरिएको कूल जग्गा ६००८१ रोपनी रहेको देखिन्छ । जसमध्ये आफ्नो परिवारको नाममा रहेको ५०४७९ रोपनी जग्गा उपयोग गर्ने २५२१ घरपरिवार, आफ्नो घरपरिवार बाहेक अरुको नाममा रहेको ७३१२ रोपनी जग्गा उपयोग गर्ने घरपरिवार ७५४ र अन्य स्वामित्वको २२९० रोपनी जग्गा उपयोग गर्ने घरपरिवार १९५ रहेका छन् । साथै यहाँ रहेका कुल घरपरिवारहरू मध्येबाट ९.५ प्रतिशत घरपरिवार कृषि कार्यका लागि जग्गाको उपयोग गर्ने गरेका छैनन् । यस सम्बन्धी वडागत विवरण देहाय बमोजिम प्रस्तुत गरिएको छ ।

तालिका २४: कृषि कार्यमा उपयोग भएको जग्गा र स्वामित्व सम्बन्धी विवरण

वडा नम्बर	आफ्नो परिवारको नामको जग्गा उपभोग गर्ने		अरुको नाममा रहेको जग्गा उपयोग गर्ने		अन्य स्वामित्वको जग्गा उपयोग गर्ने		कृषि कार्य नगर्ने परिवार	कृषि कार्यका लागि उपयोग भएको कूल जमिन क्षेत्रफल (रोपनी)
	परिवार	क्षेत्रफल (रोपनी)	परिवार	क्षेत्रफल (रोपनी)	परिवार	क्षेत्रफल (रोपनी)		
१	२९३	७६१४	१०	१५२	६	४४	३०	७८१०
२	१६२	४७००	५४	७५१	३	१२	१८	५४६३
३	४१७	१०४९८	१४५	१४८९	३	१२	९	११९९९
४	५०४	७००४	१६५	१२०१	७८	६३०	७८	८८३५
५	३६६	५८४६	१२७	१२०९	५	४१	३४	७०९६
६	२१४	३०७६	७४	६६१	४	२२	५८	३७५९
७	१७३	४१२७	८०	९१६	१	७	१९	५०५०
८	२०२	४७३५	५३	६०३	६	६३	६	५४०१
९	१९०	२८७९	४६	३३०	८९	१४५९	५२	४६६८

वडा नम्बर	आफ्नो परिवारको नामको जग्गा उपभोग गर्ने		अरुको नाममा रहेको जग्गा उपयोग गर्ने		अन्य स्वामित्वको जग्गा उपयोग गर्ने		कृषि कार्य नगर्ने परिवार	कृषि कार्यका लागि उपयोग भएको कूल जमिन क्षेत्रफल (रोपनी)
	परिवार	क्षेत्रफल (रोपनी)	परिवार	क्षेत्रफल (रोपनी)	परिवार	क्षेत्रफल (रोपनी)		
जम्मा	२५२१	५०४७९	७५४	७३१२	१९५	२२९०	३०४	६००८१

स्रोत: घरपरिवार सर्वेक्षण, २०७६

४.२.४ कृषि कार्यमा जमिनको उपयोगको अवस्था

यस नगरपालिकामा कुल ४७७३२ रोपनी जमिनमा खेती गर्ने गरिएको छ। जसमध्ये खेतका रुपमा र बारीको रुपमा प्रयोग भएको जमिन क्रमशः १७७७५ रोपनी र २९९५७ रोपनी रहेका छन्। कृषि कार्यमा जमिनको उपयोगको वडागत विवरण देहाय बमोजिम रहेको छ।

तालिका २५: कृषि कार्यमा जमिनको उपयोगको अवस्था

वडा नं.	कृषि कार्यमा जमिनको उपयोगको अवस्था		
	खेतका रुपमा प्रयोग भएको जमिन (रोपनी)	बारीका रुपमा प्रयोग भएको जमिन (रोपनी)	कुल खेती गरिएको जमिन (रोपनी)
१	६८०	५३२३	६००३
२	२७६	२३३०	२६०६
३	३४१६	४९२४	८३४०
४	३४८५	३०२३	६५०८
५	२४५२	४६२७	७०७९
६	३२६३	१०२२	४२८५
७	११२७	२३९७	३५२४
८	७९६	३३१७	४११३
९	२२८०	२९९४	५२७४
जम्मा	१७७७५	२९९५७	४७७३२
प्रतिशत	३७.२४	६२.७६	१००

स्रोत: घरपरिवार सर्वेक्षण, २०७६

४.२.५ खेती योग्य जमिनको विवरण

यस नगरपालिकामा खेती गरिएको ४७७३२ रोपनी तथा बाँझो रहेको ८२११ रोपनी जमिन गरी कुल ५५९४३ रोपनी जमिन खेतीयोग्य रहेको छ। कुल खेतीयोग्य जमिनको १४.६८ प्रतिशत जमिन बाँझो अवस्थामा रहेको देखिन्छ। यदि यी बाँझो जमिनमा खेती गर्न प्रोत्साहन गर्न सकिएमा नगरपालिकाको उत्पादकत्वमा थप योगदान पुग्ने देखिन्छ। साथै ३७७१ रोपनी जमिनमा बाह्रै महिने सिंचाईको सुविधा रहेको छ। यस सम्बन्धी वडागत विवरण देहाय बमोजिम रहेको छ।

तालिका २६: खेतीयोग्य जमिनको विवरण

वडा नं.	खेती गरिएको जमिन (रोपनी)	बाँझो जमिन (रोपनी)	१२ महिने सिंचाई भएको जमिन (रोपनी)	जम्मा खेती योग्य जमिन (रोपनी)
१	६००३	१८४१	२	७८४४
२	२६०६	११०९	१५९	३७१५
३	८३४०	२५८०	९२०	१०९२०
४	६५०८	११९०	११५	७६९८

वडा नं.	खेती गरिएको जमिन (रोपनी)	बाँझो जमिन (रोपनी)	१२ महिने सिंचाई भएको जमिन (रोपनी)	जम्मा खेती योग्य जमिन (रोपनी)
५	७०७९	८०	२१०	७१५९
६	४२८५	१९७	१९९	४४८२
७	३५२४	५९३	१३०	४११७
८	४११३	३९४	३५	४५०७
९	५२७४	२२७	२००१	५५०१
जम्मा	४७७३२	८२११	३७७१	५५९४३

स्रोत: घरपरिवार सर्वेक्षण, २०७६

४.२.६ अन्न, दलहन र तेलहन बाली उत्पादन र बिक्री सम्बन्धी विवरण

बालीजन्य उपजहरु मध्ये अन्नबाली, दलहन बाली र तेलहन बाली यस नगरपालिका क्षेत्रमा उत्पादन हुने गरेको देखिन्छ। यसमा अन्नबाली, दलहन बाली र तेलहन बाली क्रमशः ९७१०३, १८६० र ८७४ रोपनी जमिनमा क्रमशः २१०६४, ८७ र ७२ क्विन्टल उत्पादन हुने गरेको छ। यी उपजहरु बढीमा जम्मा उत्पादनको १२.८६ प्रतिशत बिक्री हुने गरेको देखिन्छ। यस सम्बन्धी वडागत विवरण देहाय बमोजिम प्रस्तुत गरिएको छ।

तालिका २७: अन्न, दलहन र तेलहन बाली उत्पादन र बिक्री सम्बन्धी विवरण

वडा नम्बर	अन्नबाली			दलहन बाली			तेलहन बाली		
	क्षेत्रफल (रोपनी)	उत्पादन (क्विन्टल)	बिक्री (क्विन्टल)	क्षेत्रफल (रोपनी)	उत्पादन (क्विन्टल)	बिक्री (क्विन्टल)	क्षेत्रफल (रोपनी)	उत्पादन (क्विन्टल)	बिक्री (क्विन्टल)
१	५८५४	२२६६	२६५	०	०	०	०	०	०
२	२४५७	२७६२	८४	४७	८	५	२१	२	०
३	८१५१	३५८१	२११७	१४६४	१२	५	४३७	२३	०
४	५८२१	४२८४	७७	३७	१४	०	२४७	२४	०
५	३२१८	१७३९	३५	२२८	४४	४	१२७	१७	१
६	३४७२	३०४९	९२	१५	९	०	३	२	०
७	२२३९	९८४	१६	६८	०	०	३९	४	१
८	२८४७	१३७२	१४	०	०	०	०	०	०
९	६३०४४	१०२७	१४	१	०	०	०	०	०
जम्मा	९७१०३	२१०६४	२७१४	१८६०	८७	१४	८७४	७२	२

स्रोत: घरपरिवार सर्वेक्षण, २०७६

४.२.७ तरकारी, फलफूल र नगदेबाली सम्बन्धी विवरण

यस क्षेत्रमा तरकारी, फलफूल र नगदेबाली खेतीको अवस्था हेर्दा तरकारी ११५९ रोपनी, फलफूल ३१५ रोपनी र नगदेबाली १३८६५ रोपनी जमिनमा खेती गर्ने गरेका छन्। यी बालीहरुको उत्पादनको अवस्था हेर्दा क्रमशः ४०७७ क्विन्टल, १०६० क्विन्टल र १४४२ क्विन्टल उत्पादन हुने गरेको छ। यी उपजहरुको बिक्रीको अवस्था र वडागत विवरण देहाय बमोजिम प्रस्तुत गरिएको छ।

तालिका २८: फलफूल, तरकारी र नगदेबाली सम्बन्धी विवरण

वडा नं.	तरकारी			फलफूल			नगदे बाली		
	क्षेत्रफल (रोपनी)	उत्पादन (क्विन्टल)	बिक्री (क्विन्टल)	क्षेत्रफल (रोपनी)	उत्पादन (क्विन्टल)	बिक्री (क्विन्टल)	क्षेत्रफल (रोपनी)	उत्पादन (क्विन्टल)	बिक्री (क्विन्टल)
१	१५३	४८३	४६२	०	०	०	२९७	१४	११
२	३७०	२७६७	१६५७	१	०	०	४३४	६६	२०

वडा नं.	तरकारी			फलफूल			नगदे बाली		
	क्षेत्रफल (रोपनी)	उत्पादन (क्विन्टल)	विक्रि (क्विन्टल)	क्षेत्रफल (रोपनी)	उत्पादन (क्विन्टल)	विक्रि (क्विन्टल)	क्षेत्रफल (रोपनी)	उत्पादन (क्विन्टल)	विक्रि (क्विन्टल)
३	२१९	१७४	०	३३	१३	१	१५७४	४४	१११७९१६
४	६६	४५८	८	४१	७७२	२५०३६	१२६५	१०४	७७६३२
५	२३०	११३	२८	१५६	१६४	२१०	२४५४	२६७	३८३
६	१९	५	१	४३	९२	३५	४२	७६	१२१२१
७	९८	६४	०	३९	१०	६०१०	१९६९	९९	७२०२०५
८	४	१२	०	२	९	६	१९६७	७२२	१३८०
९	०	१	०	०	०	०	३८६३	५०	४८
जम्मा	११५९	४०७७	२१५६	३१५	१०६०	३१२९८	१३८६५	१४४२	१९२९७१६

स्रोत: घरपरिवार सर्वेक्षण, २०७६

४.२.८ बैकल्पिक बाली सम्बन्धी विवरण

यस क्षेत्रमा बैकल्पिक बालीका रूपमा माछापालन र मौरीपालन हुने गरेको देखिन्छ। यस नगरपालिका क्षेत्रमा ४०९ वटा पोखरी रहेको देखिन्छ र सो पोखरीबाट २६७ क्विन्टल माछा उत्पादन हुने गरेको देखिन्छ। त्यसैगरी ४६८ घर मौरीबाट वार्षिक ५५२ किलोग्राम मह उत्पादन हुने गरेको छ। बैकल्पिक बाली सम्बन्धी वडागत विवरण देहाय बमोजिम रहेको छ।

तालिका २९: बैकल्पिक बाली सम्बन्धी विवरण

वडा नं.	माछा पालन			मौरी पालन	
	पोखरी संख्या	क्षेत्रफल (रो.)	उत्पादन (क्विन्टल)	घर संख्या	उत्पादन (केजी)
१	०	०	०	७	१०
२	४१	०	०	१५४	११६
३	४४	१८	१३०	९४	१४७
४	१४	१२१	१२०	५६	८२
५	३०१	१	१०	३८	४२
६	३	०	०	१६	२६
७	१	०	०	७३	९३
८	३	१	७	२२	२५
९	२	२	०	८	११
जम्मा	४०९	१४३	२६७	४६८	५५२

स्रोत: घरपरिवार सर्वेक्षण, २०७६

४.२.९ पशुपक्षी पालनको अवस्था सम्बन्धी विवरण

कुल ३२१४ घरपरिवार रहेको यस नगरपालिका क्षेत्रमा ८९.७९ प्रतिशत घरपरिवारले पशुपक्षी पालन गर्दछन्। त्यसैगरी १०.२१ प्रतिशत घरपरिवारले पशुपक्षी पालन गर्ने गरेका छैनन्। यस तथ्यांक अनुसार पशुपक्षी पालनको प्रचलन घट्टै गर्इरहेको देखिन्छ। यस सम्बन्धी वडागत विवरण देहाय बमोजिम प्रस्तुत गरिएको छ।

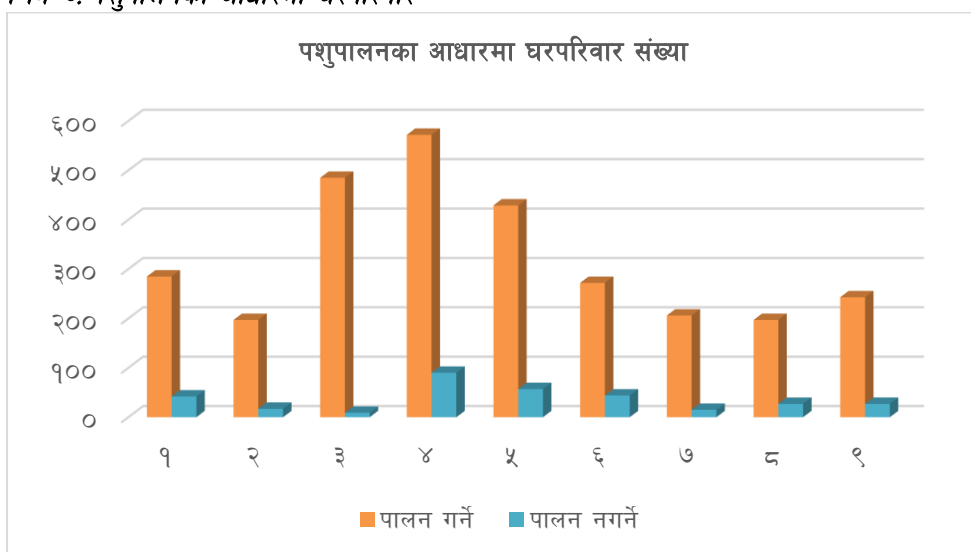
तालिका ३०: पशुपक्षी पालनको अवस्था सम्बन्धी विवरण

वडा नं.	पशुपक्षी पालन गर्ने परिवार संख्या		
	पालन गर्ने	पालन नगर्ने परिवार	जम्मा
१	२८५	४२	३२७
२	१९७	१७	२१४

वडा नं.	पशुपक्षी पालन गर्ने परिवार संख्या		
	पालन गर्ने	पालन नगर्ने परिवार	जम्मा
३	४८५	९	४९४
४	५७२	९०	६६२
५	४२९	५७	४८६
६	२७२	४४	३१६
७	२०६	१५	२२१
८	१९७	२७	२२४
९	२४३	२७	२७०
जम्मा	२८८६	३२८	३२१४
प्रतिशत	८९.७९	१०.२१	१००.००

स्रोत: घरपरिवार सर्वेक्षण, २०७६

चित्र ७: पशुपालनका आधारमा घरपरिवार



४.२.१० श्रमजन्य पशुपालन तथा दूधजन्य उत्पादनको अवस्था

यस नगरपालिकाको पशुपालन तथा दूधजन्य उत्पादनको अवस्था हेर्दा यहाँ १५८२ गाई गोरु, १२११ भैंसी तथा राँगा र बंगुर १२२० वटा रहेका छन्। पशुपालनबाट वार्षिक ३७६१ लिटर दूध तथा घ्यू उत्पादन हुने गरेको छ। यस सम्बन्धी विस्तृत विवरण देहाय बमोजिम प्रस्तुत गरिएको छ।

तालिका ३१: श्रमजन्य पशुपालन तथा दूधजन्य उत्पादनको अवस्था

वडा नं.	गाई/गोरु		भैंसी/राँगा			सुंगुर/बंगुर		जम्मा	
	संख्या	दूध/घ्यू उत्पादन (लिटर)	संख्या	दूध/घ्यू उत्पादन (लिटर)	मासु उत्पादन (केजी)	संख्या	मासु उत्पादन (केजी)	संख्या	दूध/घ्यू उत्पादन (लिटर)
१	४७४	५३८	१०१	१२२	१५	७१	२२६९	६४६	६६०
२	१३५	१४८	७६	८२	०	६१	१४३२	२७२	२३०
३	१८२	११२	३२३	१०३	६६३०	३९८	११९०८	९०३	२१५
४	२१५	४३२	१९३	३८६	४४००	१९८	१९५५६	६०६	८१८
५	१३०	१५३	२२७	२७७	०	१००	५४	४५७	४३०
६	१६५	४४	१००	४०	५७०	७०	१८४०	३३५	८४
७	११३	४३०	६५	६०१	६००	३३	६५३	२११	१०३१

वडा नं.	गाई/गोरु		भैसी/राँगा			सुंगुर/बंगुर		जम्मा	
	संख्या	दूध/घ्यू उत्पादन (लिटर)	संख्या	दूध/घ्यू उत्पादन (लिटर)	मासु उत्पादन (केजी)	संख्या	मासु उत्पादन (केजी)	संख्या	दूध/घ्यू उत्पादन (लिटर)
८	३८	६०	६०	६९	५०	१२९	५१२७	२२७	१२९
९	१३०	१२२	६६	४२	७०	१६०	३१९८	३५६	१६४
जम्मा	१५८२	२०३९	१२९१	१७२२	१२३३५	१२२०	४६०३७	४०९३	३७६१

स्रोत: घरपरिवार सर्वेक्षण, २०७६

४.२.११ मासुजन्य पशुपक्षी पालनको अवस्था

यस नगरपालिका क्षेत्रमा मासुजन्य पशुपक्षी पालनको अवस्था हेर्दा १०६६१ भेडा बाखा, ११७९० कुखुरा तथा हाँस र ५२१ अन्य मासुजन्य पशुपक्षी रहेका छन्। यी पशुपक्षी पालनबाट वार्षिक १२८५२१६ किलोग्राम मासुको उत्पादन हुने गरेको छ। वार्षिक एउटा भेडा वा बाखाबाट बढीमा ५.५ किलोग्राम हड्डी, छाला र ऊन उत्पादन हुने देखिन्छ। यस सम्बन्धी वडागत विवरण देहाय बमोजिम रहेको छ।

तालिका ३२: मासुजन्य पशुपक्षी पालनको अवस्था

वडा नम्बर	भेडाबाखा/खसीबोका			कुखुरा/हाँस संख्या			अन्य	
	संख्या	मासु उत्पादन (के.जि.)	हड्डी, छाला, ऊन (के.जि.)	संख्या	अण्डा उत्पादन (वटा)	मासु उत्पादन (के.जि.)	संख्या	मासु उत्पादन (के.जि.)
१	१०६३	३३११	४३	१०२९	९३९४	१४९६४०	१२	१०
२	१०९४	१२८७	३०	७३०	२४३६५	७५०११	४०	९५०८
३	१७४६	३५६७६	३७	२३१९	५८३१७	१२८१८०	१३६	६०५२
४	२०३३	११२३०	२७०४०	२२३३	७६२२७	७३४७८९	१६०	२२९०८
५	१६३४	१०५५	१८	१८०८	२४९९	३८२	६१	१४
६	१०४१	३१४०	४३०५	६६५	१७०८०	३६६	३४	२१
७	९६३	३३९१४	१६५	१२९२	१५३०९	३००४६	०	०
८	४९८	२७२६	२७०००	६९१	५४४०	२१३३८	२५	०
९	५८९	३८५	०	१०२३	११४३८	९२२७	५३	५०००
जम्मा	१०६६१	९२७२४	५८६३८	११७९०	२२००६९	११४८९७९	५२१	४३५१३

स्रोत: घरपरिवार सर्वेक्षण, २०७६

४.२.१२ पशुपक्षीजन्य उत्पादन बिक्रिका आधारमा घरपरिवार

नगरपालिका क्षेत्रमा पशुपक्षीजन्य उत्पादन बिक्री गर्ने र बिक्री नगर्ने दृष्टिकोणबाट घरपरिवार वर्गीकरण गरी हेर्दा ५९.८ प्रतिशत घरपरिवारले पशुपक्षीजन्य उत्पादन बिक्री गर्ने गरेको देखिन्छ। यस सम्बन्धी वडागत विवरण देहाय बमोजिम रहेको छ।

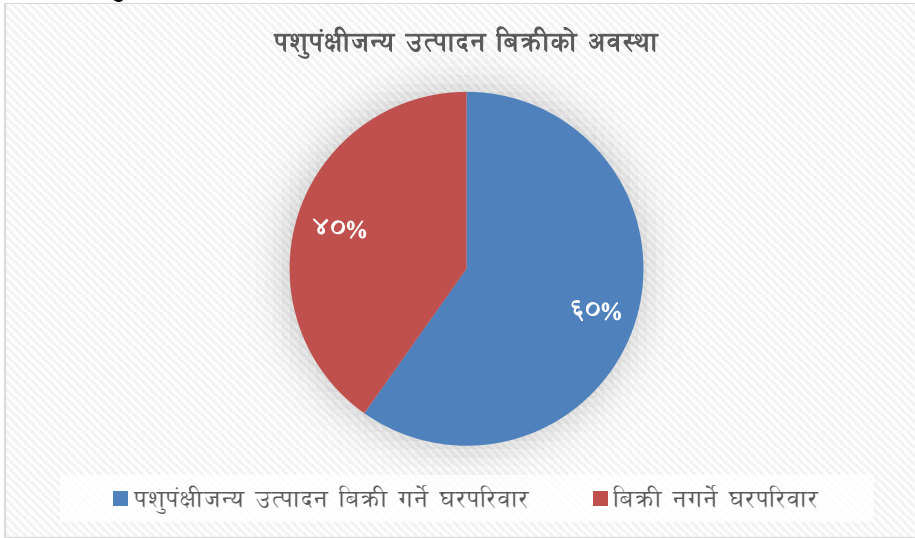
तालिका ३३: पशुपक्षीजन्य उत्पादन बिक्रिका आधारमा घरपरिवार

वडा नम्बर	पशुपक्षीजन्य उत्पादन बिक्रिका आधारमा घरपरिवार संख्या			
	पशुपक्षीजन्य उत्पादन बिक्री गर्ने घरपरिवार	बिक्रीबाट वार्षिक आम्दानी (रु.)	बिक्री नगर्ने घरपरिवार	जम्मा
१	१९८	२८०३३	१२९	३२७
२	८७	१०६०	१२७	२१४
३	४४७	२२०१९६०	४७	४९४
४	४९६	७२४०८६६	१६६	६६२
५	९७	१८२४	३८९	४८६

वडा नम्बर	पशुपक्षीजन्य उत्पादन बिक्रीका आधारमा घरपरिवार संख्या			
	पशुपक्षीजन्य उत्पादन बिक्री गर्ने घरपरिवार	बिक्रीबाट वार्षिक आम्दानी (रु.)	बिक्री नगर्ने घरपरिवार	जम्मा
६	१९७	५३३१	११९	३१६
७	१५४	१०९९४५५	६७	२२१
८	१७१	१९६५४	५३	२२४
९	७५	१३०२६	१९५	२७०
जम्मा	१९२२	१०६११२०९	१२९२	३२१४

स्रोत: घरपरिवार सर्वेक्षण, २०७६

चित्र ८: पशुपक्षीजन्य उत्पादन बिक्रीका आधारमा घरपरिवार



४.२.१३ कृषि उत्पादन तथा कमाईमा आत्मनिर्भरताको अवस्था

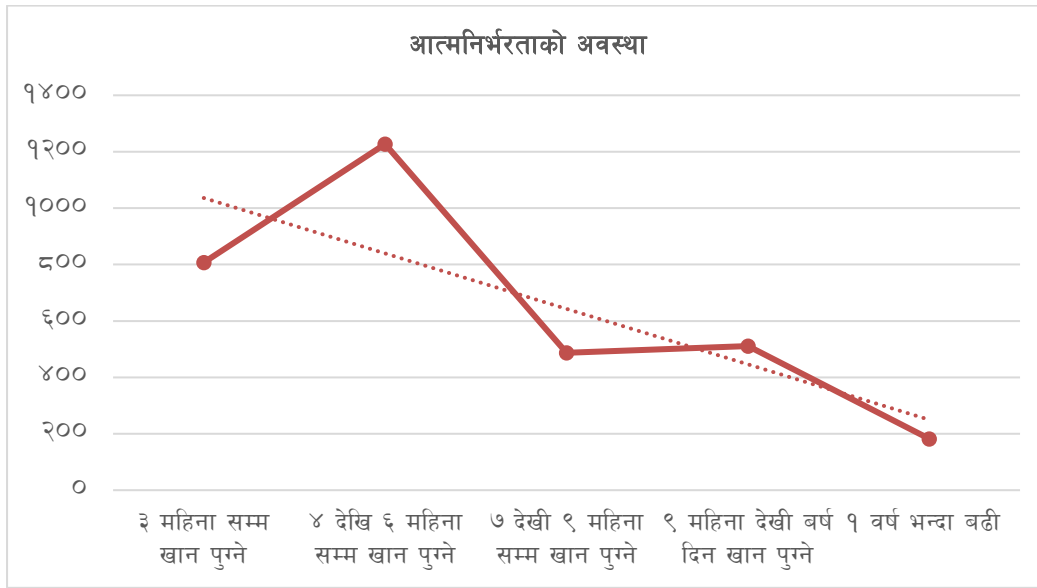
नगरपालिका क्षेत्रभित्र रहेका कुल ३२१४ घरपरिवार मध्ये ५.६६ प्रतिशत घरपरिवारलाई एक वर्ष भन्दा बढी र १५.९ प्रतिशत परिवारलाई ९ महिना देखि १ वर्षसम्म आफ्नै कृषि उत्पादन र कमाईले खान पुग्दछ। कृषि उत्पादन तथा कमाईमा आत्मनिर्भरताको अवस्था सम्बन्धी वडागत विवरण देहायमा प्रस्तुत गरिएको छ।

तालिका ३४: कृषि उत्पादन तथा कमाईमा आत्मनिर्भरताको अवस्था

वडा नम्बर	३ महिना सम्म खान पुग्ने	४ देखि ६ महिना सम्म खान पुग्ने	७ देखि ९ महिना सम्म खान पुग्ने	९ महिना देखि बर्ष दिन खान पुग्ने	१ वर्ष भन्दा बढी	जम्मा
१	८२	२२८	११	४	२	३२७
२	३३	५९	३०	७७	१५	२१४
३	१६३	२३९	५१	३६	५	४९४
४	३३३	१४८	९९	७७	५	६६२
५	५८	१५७	५२	१५०	६९	४८६
६	३३	११२	९९	६४	८	३१६
७	३९	९७	२५	१९	४१	२२१
८	३०	७०	६५	४६	१३	२२४
९	३६	११७	५५	३८	२४	२७०
जम्मा	८०७	१२२७	४८७	५११	१८२	३२१४

स्रोत: घरपरिवार सर्वेक्षण, २०७६

चित्र ९: कृषि उत्पादन तथा कमाईमा आत्मनिर्भरताको अवस्था



४.२.१४ कृषि तथा पशुसेवासँग सम्बन्धित मानव संसाधन

कृषि तथा पशु सेवासँग सम्बन्धित मानव संसाधनको अवस्था हेर्दा नगरपालिका क्षेत्रभित्र व्यावसायिक वा अगुवा कृषकको संख्या ५० रहेको छ भने पशु कार्यकर्ता १ र व्यावसायिक नर्सरी संचालक ५ जना रहेको देखिन्छ। यस सम्बन्धी वडागत विवरणलाई देहाय बमोजिम प्रस्तुत गरिएको छ।

तालिका ३५: कृषि तथा पशुसेवासँग सम्बन्धित मानव संसाधन

वडा नम्बर	व्यावसायिक/अगुवा कृषक	सक्रिय ग्रामीण कृषि कार्यकर्ता (जेटीए)	सक्रिय ग्रामीण पशुस्वास्थ्य कार्यकर्ता	व्यावसायिक नर्सरी संचालक
१				
२				
३				
४				
५	५०	०	१	५
६				
७				
८				
९				
जम्मा	५०	०	१	५

स्रोत: समूह छलफल तथा जानकारी व्यक्ति अन्तरवार्ता, २०७६

४.२.१५ कृषि उपजमा लाग्ने रोग तथा कीरा

यस क्षेत्रमा तरकारी, फलफूल, खाद्यान्न, दलहन तथा नगदे वालीमा उच्च पहाडी क्षेत्रमा देखापर्ने रोग तथा कीराले नकारात्मक रूपले प्रभावित गर्ने गरेको देखिन्छ। यस्ता रोग तथा कीराको विवरण वाली अनुसार देहाय बमोजिम रहेको छ।

तालिका ३६: कृषि उपजमा लाग्ने रोग तथा कीरा

साधारणतया तरकारी वालीमा लाग्ने कीरा वा रोगको नाम	साधारणतया फलफूल खेतीमा लाग्ने कीरा वा रोगको नाम	साधारणतया खाद्यान्न वालीमा लाग्ने कीरा वा रोगको नाम	साधारणतया दलहन वालीमा लाग्ने कीरा वा रोगको नाम	साधारणतया नगदे वालीमा लाग्ने कीरा वा रोगको नाम
खपटे कीरा	गवारो	पतेरो	पतेरो	भुसिल कीरा
लाही	फूलमा औंसा पार्ने कीरा	गवारो	भुसिल कीरा	लाही
गवारो	फ्रुट फलाई	फटके	फौजी कीरा	खपटे
फट्याङ्ग्रा		फौजी कीरा	फट्याङ्ग्रा	
पतेरो		फट्याङ्ग्रा		

स्रोत: समूह छलफल तथा संस्थागत सर्वेक्षण, २०७६

४.२.१६ पशुपक्षीमा लाग्ने रोग तथा कीरा

यस क्षेत्रमा पशुपक्षीमा मौसम अनुसार लाग्ने रोग व्याधीले प्रभावित गर्ने गरेको देखिन्छ। यहाँ देखा पर्ने रोगको विवरणलाई तलको तालिकामा प्रस्तुत गरिएको छ।

तालिका ३७: पशुपक्षीमा लाग्ने रोग तथा कीरा

पशुपक्षी जन्म उत्पादन	रोगको नाम
पशु	भ्यागुते, चरचरे, खोरेत, एन्थेक्स, पी.पी.आर, एन यूरिया, डर्माटाइटिस, डायरिया, पाइरेक्सिसिया, एनोरेक्सिस, एल एफ, राउन्डवर्म, टेपवर्म, महोस्ट, टिक्स, लाइस, सर्भिसाइटिस, भेट्राइटिस, पायोमेट्रा, स्वाइन फिवर, खोरेत, रेविज, नाम्ले, माटे, जुका, छेरौटे, साउने ज्वरो, जुम्प्रा, उपियाँ, किर्ना, लुतो, थुनेलो
पक्षी	कालिज, कोराइला गम्बरो, सि आर डी, सल्मोनेलासिस, रानिखेत, फबल पक्स, हवाइडाइरिया, मेरेक्स, जुका, गम्बोरो

स्रोत: समूह छलफल तथा संस्थागत सर्वेक्षण, २०७६

४.२.१७ कृषि तथा पशु सेवासँग सम्बन्धित सामुदायिक संस्था तथा समूहको विवरण

कृषि तथा पशु सेवासँग सम्बन्धित समूह वा संस्थाहरुमा ८८ कृषक समूहहरु यस नगरपालिकामा रहेको देखिन्छ। कृषि क्षेत्रमा सामूहिक रूपमा कार्य गर्न समूह र सहकारीमा आवद्ध रहेका सदस्य सहित समूह सम्बन्धी विवरण देहाय बमोजिम रहेको छ।

तालिका ३८: कृषि तथा पशु सेवासँग सम्बन्धित सामुदायिक संस्था तथा समूहको विवरण

वडा नम्बर	कृषक समूह			पशुपालन समूह			व्यावसायिक कृषि फर्म			कृषि सहकारी			एग्रोभेट तथा विउविजन केन्द्र संख्या	कोल्ड स्टोर तथा रष्टिक स्टोर संख्या	जैविक मल उत्पादन केन्द्र संख्या
	समूह संख्या	सदस्य		समूह संख्या	सदस्य		फर्म संख्या	सदस्य		सहकारी संख्या	सदस्य				
		म	पु		म	पु		म	पु		म	पु			
१	९	४२	१२७	०	०	०	०	०	०	०	०	०	०	०	०
२	५	३०	८४	०	०	०	०	०	०	०	०	०	०	०	०
३	१०	८२	१३१	०	०	०	०	०	०	०	०	०	०	०	०
४	२१	१४०	२५९	०	०	०	०	०	०	०	०	०	०	०	०
५	१३	१३३	१२२	०	०	०	०	०	०	०	०	०	०	०	०
६	१०	५१	११९	०	०	०	०	०	०	०	०	०	०	०	०
७	८	४५	१२३	०	०	०	०	०	०	०	०	०	०	०	०
८	५	६०	९०	०	०	०	०	०	०	०	०	०	०	०	०
९	७	६५	५९	०	०	०	०	०	०	०	०	०	०	०	०
जम्मा	८८	६४८	१११४	०	०	०	०	०	०	०	०	०	०	०	०

स्रोत: समूह छलफल तथा जानकारी व्यक्ति अन्तरवार्ता, २०७६

४.३ पर्यटन विकास

४.३.१ पर्यटकीय स्थलहरूको विवरण

यस नगरपालिका क्षेत्रमा धार्मिक, साँस्कृतिक तथा प्राकृतिक दृष्टिले पर्यटकीय महत्व बोकेका मुख्य ८ वटा स्थानहरू रहेका छन्। यी स्थानहरू नजिकको बजार केन्द्रबाट करिब औषत २ किलोमिटरको दुरीमा रहेको देखिन्छ। यस क्षेत्र भित्र रहेका यी पर्यटकीय स्थलहरूमा वार्षिक करिब २२०००० जना पर्यटकहरूको आगमन हुने गरेको देखिन्छ। यहाँका पर्यटकीय स्थलहरूमा वार्षिक हजारौंको संख्यामा पर्यटक आउने गर्दछन्। तसर्थ यस्ता स्थलहरूलाई पर्यटकीय गन्तव्यको रूपमा प्रचारप्रसार गर्न सकिने उल्लेख्य रूपमा पर्यटकीय क्षेत्रहरूमा मोफसल आर्थिक गतिविधि बढाउन सकिने आँकलन गर्न सकिन्छ। यस सम्बन्धी स्थलगत विवरण देहायमा उल्लेख गरिएको छ।

तालिका ३९: पर्यटकीय स्थलहरूको विवरण

स्थलको नाम	वडा नम्बर	भौतिक पूर्वाधार			स्वामित्व	विशेषता	वार्षिक पर्यटक आगमन संख्या
		सडकको पहुँच	होटल, लज, रेष्टुराँ संख्या	बजार केन्द्र सम्मको दुरी (किमी)			
टि.एम.जि. पर्यटकीय क्षेत्र, चौकी मंगलबारे क्षेत्र	१	पुगेको	७	०	सामुदायिक	पर्यटकीय	२०००००
छत्रे नागी डाँडा, छत्रे नागी	३	नपुगेको	०	०	सामुदायिक	पर्यटकीय	२०००
भुवान डाँडा, चिरैते	३	नपुगेको	०	०	सामुदायिक	पर्यटकीय	०
वालिङ्ग भरना, पुरानो गाउँ	३	नपुगेको	०	२	सामुदायिक	पर्यटकीय	५०००
हांगथुङ्ग डाडा, हांगथुङ्ग	४	पुगेको	०	३	सामुदायिक	पर्यटकीय	५०००
रण गडी, रणगडी	४	नपुगेको	०	४	सामुदायिक	पर्यटकीय	५०००
धनपोखरी, रक्ते	९	पुगेको	०	३	सामुदायिक	पर्यटकीय	३०००
लामपोखरी, लामपोखरी मादी	९	पुगेको	०	१	सामुदायिक	पर्यटकीय	०
जम्मा			७				२२००००

स्रोत: समूह छलफल तथा जानकारी व्यक्ति अन्तर्वार्ता, २०७६

४.३.२ होटल, रिसोर्ट तथा रेष्टुरेन्ट सम्बन्धी विवरण

यस क्षेत्रमा आन्तरिक तथा बाह्य पर्यटकहरूलाई लक्षित गरी आवासीय सुविधा रहेका ७ वटा होटल तथा लजहरू व्यावसायिक रूपमा सञ्चालनमा रहेका छन्। यहाँका होटलहरूमा वार्षिक करिब ९०० जना आन्तरिक पर्यटक आउँछन् भने बाह्य पर्यटक आएको देखिँदैनन्। यहाँ उपलब्ध हुने होटलहरूको विवरण देहाय बमोजिम रहेको छ।

तालिका ४०: होटल, रिसोर्ट तथा रेष्टुरेन्ट सम्बन्धी विवरण

नाम	वडा नम्बर	स्थान	क्षमता		होटलको प्रकार	होटलको स्तर	वार्षिक पर्यटक (संख्या)	
			कोठा संख्या	बेड संख्या			आन्तरिक	बाह्य (विदेशी)
ब्लु स्काई होटल एंड लज	१	चौकी बजार	५	१२	आवासीय	ननस्टार	१००	०
लालिगुराँश होटल एंड लज	१	चौकी बजार	१५	३०	आवासीय	ननस्टार	१५०	०
आरति होटल एंड लज	२	मंगलबारे	१०	२०	आवासीय	ननस्टार	१५०	०
गोविन्द बाजे होटल	४	ओखरबोटे	१०	२०	आवासीय	ननस्टार	१००	०
मादी होटल	४	ओखरबोटे	१५	३०	आवासीय	ननस्टार	२००	०
न्यु होटल अस्मि एंड लज	४	ओखरबोटे	८	१२	आवासीय	ननस्टार	१००	०
नमस्ते होटल एंड लज	४	ओखरबोटे	८	१५	आवासीय	ननस्टार	१००	०
जम्मा			७१	१३९			९००	०

स्रोत: जानकारी व्यक्ति अन्तर्वार्ता तथा संस्थागत सर्वेक्षण, २०७६

४.४ मिल, संकलन तथा प्रसोधन सम्बन्धी विवरण

नगरपालिका क्षेत्रमा रहेका घट्ट, मिल, संकलन तथा विक्री केन्द्रको संख्या हेर्दा २१ वटा विद्युत मिल, एउटा जडिबुटी प्रसोधन केन्द्र र एउटा उद्योग रहेको देखिन्छ। यस सम्बन्धी वडागत विवरण देहाय बमोजिम रहेको छ।

तालिका ४१: मिल, संकलन तथा प्रसोधन सम्बन्धी विवरण

वडा नम्बर	पानी घट्ट संख्या		चिस्थान केन्द्र	कुटानी, पिसानी र पेलानी (मिल) संख्या			संकलन तथा प्रसोधन केन्द्र			विक्री केन्द्र वा कोसेली घर
	परम्परागत	सुधारिएको		पानी मिल	डिजेल मिल	विद्युत मिल	कृषि	जडिबुटी	उद्योग	
१	०	०	०	०	०	४	०	१	०	०
२	०	०	०	०	०	३	०	०	०	०
३	०	०	०	०	०	०	०	०	०	०
४	०	०	०	०	०	४	०	०	०	०
५	०	०	०	०	०	४	०	०	१	०
६	०	०	०	०	०	२	०	०	०	०
७	०	०	०	०	०	१	०	०	०	०
८	०	०	०	०	०	१	०	०	०	०
९	०	०	०	०	०	२	०	०	०	०
जम्मा	०	०	०	०	०	२१	०	१	१	०

स्रोत: समूह छलफल तथा जानकारी व्यक्ति अन्तरवार्ता, २०७६

४.५ उत्पादन तथा सेवामूलक उद्योग सम्बन्धी विवरण

उत्पादन तथा सेवामूलक उद्योगका रूपमा रोजगारी पसल रहेको पाइन्छ। यसबाट २ जनाले रोजगारी पाएका छन् भने उत्पादित वस्तुबाट वार्षिक करिब एक लाख बराबरको आम्दानी गर्ने गर्दछन्। सञ्चालित उद्योग सम्बन्धी वडागत विवरण देहायमा प्रस्तुत गरिएको छ।

तालिका ४२: उत्पादन तथा सेवामूलक उद्योग सम्बन्धी विवरण

उद्योगको नाम	वडा नम्बर	उद्योगको स्वामित्व	उद्योगको प्रकार	प्रत्यक्ष रोजगारी जना			उत्पादन हुने वस्तु र सेवाको नाम	उत्पादित वस्तु र सेवाबाट भएको वार्षिक आम्दानी (रु हजारमा)
				महिला	पुरुष	जम्मा		
रोजगारी पसल (गुफा डाँडा)	१	साना	घरेलु	०	२	२		१००
जम्मा								

स्रोत: संस्थागत सर्वेक्षण, २०७६

४.६ व्यापार र व्यवसाय सम्बन्धी विवरण

व्यापार र व्यवसायको स्थिति हेर्दा यस नगरपालिका क्षेत्रभित्र निजी एकल स्वामित्वका किराना पसल, मासु पसल, रेष्टुरेण्ट र तरकारी तथा फलफूल पसल गरी कुल १८३ वटा व्यापार तथा व्यवसायहरु संचालनमा रहेका छन्। यस सम्बन्धी व्यवसायगत विवरण अनुसूची-२ मा उल्लेख गरिएको छ।

४.७ कृषि तथा हाटबजार सम्बन्धी विवरण

यस नगरपालिका क्षेत्रमा उपलब्ध भएका कृषि बजार तथा हाटबजार सम्बन्धी विवरण देहाय बमोजिम रहेको छ।

तालिका ४३: कृषि तथा हाटबजार सम्बन्धी विवरण

बजार स्थलको नाम	वडा नम्बर	उपलब्ध प्रमुख पूर्वाधारहरू	हाटबजार लाग्ने दिन
थोक			
खुद्रा बजार			
हाटबजार			
विहिवारे हाटबजार, ओखर बोटे मादी	४		विहिवार

स्रोत: समूह छलफल तथा जानकार व्यक्ति अन्तरवार्ता, २०७६

४.८ व्यावसायिक सीपमूलक तालिम

४.८.१ व्यावसायिक सीपमूलक तालिम लिनेको विवरण

नगरपालिका क्षेत्रमा व्यावसायिक तथा सीपमूलक तालिम लिनेको संख्या ३९७ रहेको छ। जसअन्तरगत सबैभन्दा बढी ९६ जनाले सिलाई, बुनाई, बुटिक तथा पार्लरको तालिम लिएको देखिन्छ। १५ देखि ५९ वर्ष उमेर समूहलाई मात्र हेर्दा स्वावलम्बन र स्वरोजगारी ४.८५ प्रतिशत जनसंख्या उन्मुख भएको अवस्था देखिन्छ। यस सम्बन्धी वडागत विवरण देहाय बमोजिम रहेको छ।

तालिका ४४: व्यवसायी सीपमूलक तालिम लिनेको विवरण

वडा नम्बर	सिलाई, बुनाई, बुटिक, श्रृङ्गार तथा पार्लर	सूचना प्रविधि, इलेक्ट्रिकल तथा इलेक्ट्रोनिक्स	निर्माण सम्बन्धी (म्यासन, कापेन्ट्री आदि)	इन्जिनियरिङ्ग, अटोमोवाइल र मकानिक्स	कृषि सम्बन्धी	जनस्वास्थ्य सम्बन्धी	पशु स्वास्थ्य	पर्यटन सम्बन्धी	उद्योग तथा कला सम्बन्धी	अन्य	
१	३	२१	२	३	२	५	३	१	०	१	
२	५	१	४	०	२	४	१	०	०	११	
३	३२	९	१८	४	१३	९	१	१	६	२	
४	३१	३२	८	६	७	१३	४	२	९	१९	
५	१२	५	३	२	१	१	३	०	०	१	
६	१	०	१	१	०	२	०	०	०	४	
७	१	१	०	२	५	१	०	०	०	२	
८	१०	७	४	२	४	८	३	०	२	११	
९	१	०	०	०	१	०	०	०	०	०	
जम्मा	९६	७६	४०	२०	३५	४३	१५	४	१७	५१	३९७

स्रोत: घरपरिवार सर्वेक्षण, २०७६

४.८.२ अवधिका आधारमा तालिम लिनेहरूको संख्या

यस नगरपालिकामा तालिम लिनेहरूलाई तालिम अवधिका आधारमा हेर्दा कुल ३९७ जना मध्ये धेरैले अर्थात् १४८ जनाले एकदेखि छ महिना अवधिको तालिम लिएका छन्। तालिम अवधिका आधारमा तालिम लिनेहरूको वडागत विवरण देहाय बमोजिम रहेको छ।

तालिका ४५: अवधिका आधारमा तालिम लिनेहरूको संख्या

वडा नं.	१ महिना भन्दा कम	१-६ महिना	६-१२ महिना	१२ महिना भन्दा बढी	जम्मा
१	०	८	९	२४	४१
२	६	१३	३	६	२८
३	२१	४९	५	२०	९५

वडा नं.	१ महिना भन्दा कम	१-६ महिना	६-१२ महिना	१२ महिना भन्दा बढी	जम्मा
४	२१	४७	११	५२	१३१
५	६	१२	४	६	२८
६	३	३	२	१	९
७	७	१	१	३	१२
८	१३	१५	४	१९	५१
९	१	०	१	०	२
जम्मा	७८	१४८	४०	१३१	३९७

स्रोत: घरपरिवार सर्वेक्षण, २०७६

४.९ बैङ्क तथा वित्तीय संस्थामा खाता हुने घरपरिवार सम्बन्धी विवरण

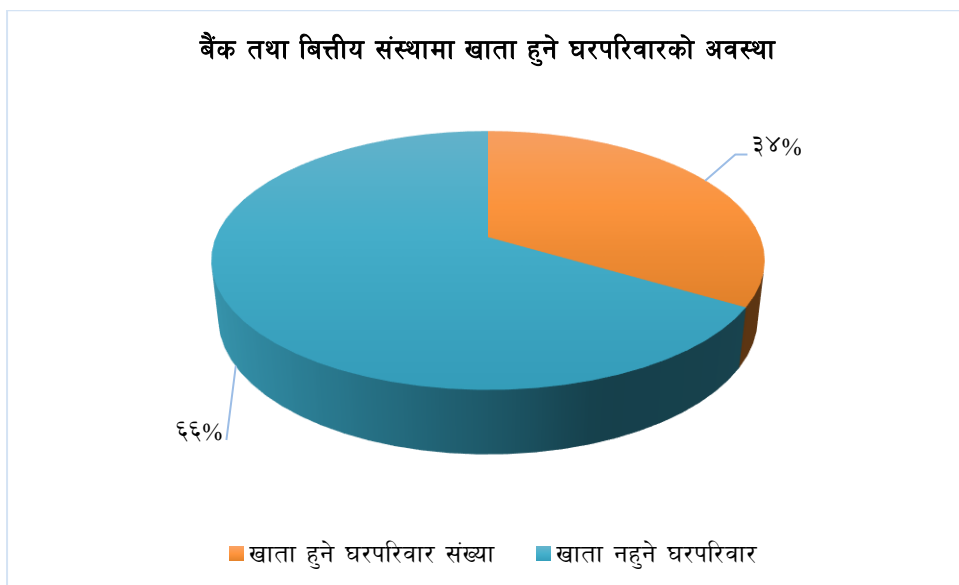
नगरपालिका क्षेत्रभित्र रहेका कुल ३२१४ घरपरिवार मध्ये १०७७ घरपरिवारले बैङ्क तथा वित्तीय संस्थाहरूमा खाता खोलेर आर्थिक कारोबार गर्ने गरेका छन् भने २१३७ घरपरिवारको भने कुनै पनि वित्तीय संस्थाहरूमा खाता नरहेको देखिन्छ। यसर्थ बैक तथा वित्तीय संस्थामा ३३.५ प्रतिशत घरपरिवारको पहुँच अझै पुग्न बाँकी रहेको पाइन्छ। यस सम्बन्धी वडागत विवरण देहाय बमोजिम प्रस्तुत गरिएको छ।

तालिका ४६: बैङ्क तथा वित्तीय संस्थामा खाता हुने घरपरिवार सम्बन्धी विवरण

वडा नं.	बैङ्क तथा वित्तीय संस्थामा खाता हुने घरपरिवार संख्या		
	खाता हुने घरपरिवार संख्या	खाता नहुने घरपरिवार	जम्मा घरपरिवार संख्या
१	५५	२७२	३२७
२	१०२	११२	२१४
३	१८०	३१४	४९४
४	१८७	४७५	६६२
५	११२	३७४	४८६
६	६०	२५६	३१६
७	३३	१८८	२२१
८	१७७	४७	२२४
९	१७१	९९	२७०
जम्मा	१०७७	२१३७	३२१४

स्रोत: घरपरिवार सर्वेक्षण, २०७६

चित्र १०: बैक तथा वित्तीय संस्थामा खाता हुने घरपरिवार



४.१० वित्तीय संस्था अनुसार खाता हुने घरपरिवार विवरण

बैंक तथा वित्तीय संस्थामा खाता रहेका कुल १०७७ घरपरिवार मध्ये वित्तीय संस्थाहरुको किसिम अनुसार खातावाला घरपरिवारको अवस्था हेर्दा सबै भन्दा बढी सहकारीमा ५४५ घरपरिवारको खाता रहेको देखिन्छ। वित्तीय संस्था अनुसार खाता रहेका घरपरिवार विवरण देहाय बमोजिम प्रस्तुत गरिएको छ।

तालिका ४७: वित्तीय संस्था अनुसार खाता खाता हुने घरपरिवार विवरण

वडा नम्बर	वित्तीय संस्था अनुसार खातावाला घरपरिवार विवरण				
	बाणिज्य बैंक	विकास बैंक	वित्तीय संस्था	सहकारी	जम्मा
१	५०	०	०	५	५५
२	३३	०	४	६५	१०२
३	४३	९	३	१२५	१८०
४	१६०	१८	३	६	१८७
५	१०५	२	२	३	११२
६	४०	०	३	१७	६०
७	३०	०	०	३	३३
८	१७	०	१	१५९	१७७
९	५	०	४	१६२	१७१
जम्मा	४८३	२९	२०	५४५	१०७७

स्रोत: घरपरिवार सर्वेक्षण, २०७६

४.११ वार्षिक आमदानी अनुसार घरपरिवार विवरण

नगरपालिका अन्तरगत रहेका घरपरिवारलाई वार्षिक आमदानीको दृष्टिकोणबाट हेर्दा ५० हजार भन्दा कम आमदानी हुने घरपरिवार ४७२ र ५ लाख भन्दा माथि आमदानी हुने घरपरिवार १०४९ रहेको देखिन्छ। यहाँ रहेका १४.६८ प्रतिशत घरपरिवारले प्रतिदिन १.२५ अमेरिकी डलर भन्दा कम आमदानीमा जीवनयापन गरिरहेको देखिन्छ। वार्षिक आमदानीका आधारमा वर्गिकृत वडागत घरपरिवार सम्बन्धी विवरण देहाय बमोजिम रहेको छ।

तालिका ४८: वार्षिक आमदानी अनुसार घरपरिवार विवरण

वडा नं.	वार्षिक आमदानी अनुसार घरपरिवार संख्या					
	५० हजार भन्दा कम	(५०-१५०) हजार	(१५० - २५०) हजार	(२५०-५००) हजार	५०० हजार भन्दा माथि	जम्मा घरपरिवार संख्या
१	६८	१५८	४५	४७	९	३२७
२	१०१	६५	२१	१८	९	२१४
३	१०३	१४०	५३	४२	१५६	४९४
४	१३	६६	२८	१५	५४०	६६२
५	५३	२०१	८९	९९	४४	४८६
६	२१	८९	७८	१०१	२७	३१६
७	२१	७०	१८	१५	९७	२२१
८	५८	७८	२५	३३	३०	२२४
९	३४	५१	१६	३२	१३७	२७०
जम्मा	४७२	९१८	३७३	४०२	१०४९	३२१४

स्रोत: घरपरिवार सर्वेक्षण, २०७६

४.१२ शिर्षक अनुसार परिवारको वार्षिक सरदर आम्दानी विवरण

आम्दानीको शिर्षक अनुसार घरपरिवारको वार्षिक सरदर आम्दानीको अवस्था हेर्दा यस नगरपालिकामा सबैभन्दा बढी वैदेशिक रोजगारबाट करिब ७७ अर्ब ८१ करोड ३२ लाख भन्दा बढी वार्षिक आम्दानी हुने गरेको छ। कृषिजन्य उत्पादन तथा जडिबुटी प्रसोधन कार्यलाई प्रवर्द्धन गर्न सकेमा आम्दानीको क्षेत्र बढ्ने देखिन्छ। वार्षिक आम्दानीलाई शिर्षक अनुसार वडागत विवरण देहाय बमोजिम रहेको छ।

तालिका ४९: शिर्षक अनुसार परिवारको वार्षिक सरदर आम्दानी विवरण

वडा नं.	आम्दानीको शिर्षक अनुसार परिवारको सरदर वार्षिक आम्दानी (रु. हजारमा)									
	अन्नबाली	फलफूल	पशुपक्षी	तरकारी	जडिबुटी	श्रम	व्यापार	बैदेशिक	जागिर	अन्य
१	१२१९३	१९६	३९९७	१५६४	८३३	४०९३	१६३०	१७७९४	५९९३	८२५
२	६६४	१०	४१६०	१२२९	१२९९	२४६०	५०७३	९३००	२८३३	४७२
३	१४०३७१	१५०३७	२१५८०४१	४००६४	०	२०८१६४५	८७५१४	४७१४८९६	४१६०४६८	२५८८७९
४	२१८३३३३	२९५२९८	१२१४००५५	६३०२६	२३	३०३१४६२५	२४३६७२९५	६१४५५७७२	२२७३६५६८	१५२१७२८९
५	२०९६३	२०३४	८४१३	६१५	१८	१००२२	२७६८	९२६३२८	१४१९९३९	६६११
६	७०६२६	२१७८	८७७६	१५७२	५५०	२०५३५	३६१०	३४१२०	८२०८	१७२२५
७	१०४१७४४२	६००८	१६३८७८४	२५	०	२१६४३९७	१६०४९३	९१५९२८४	७११८१५	२४०७३१०
८	३२८८	१०३	६७७६६	२५४	४४०	५४५५	१०१३	३८०४५	५०४९	२५२१९४
९	२०८०३२८	४००००	८६८१२७	२६९०२४	४८००००	४६५३६५	७००००	१४५७७००	२२३६९३८	८६०५६३१
जम्मा	१६१९२५५५	३६०८६४	१६८९८११९	३७७३७३	४८३१६३३५	०६८५९७	२४६९९३९६	७७८१३२३९	३१२८७८११	२६७६६४३६

स्रोत: घरपरिवार सर्वेक्षण, २०७६

४.१३ वार्षिक खर्च अनुसार घरपरिवार विवरण

नगरपालिका अन्तरगत रहेका घरपरिवारलाई वार्षिक खर्चका हिसाबले हेर्दा ५० हजार भन्दा कम खर्च गर्ने घरपरिवार १७९ र ५ लाख भन्दा माथि खर्च गर्ने घरपरिवार ९७९ रहेका छन्। वार्षिक खर्चका आधारमा वर्गिकृत वडागत घरपरिवार सम्बन्धी विवरण देहाय बमोजिम रहेको छ।

तालिका ५०: वार्षिक खर्च अनुसार घरपरिवार विवरण

वडा नं.	वार्षिक खर्च अनुसार घरपरिवार संख्या					
	५० हजार भन्दा कम	(५०-१५०) हजार	(१५०-२५०) हजार	(२५०-५००) हजार	५०० हजार भन्दा माथि	जम्मा घरपरिवार संख्या
१	३	९८	१४४	७६	६	३२७
२	१३	१४३	३७	१५	६	२१४
३	१०	२१२	७१	४२	१५९	४९४
४	९	९२	१६	७	५३८	६६२
५	६७	२५४	११४	३४	१७	४८६
६	२३	६७	९६	१२०	१०	३१६
७	१४	८९	१२	१२	९४	२२१
८	२६	१०५	५८	२४	११	२२४
९	१४	६४	४०	१४	१३८	२७०
जम्मा	१७९	११२४	५८८	३४४	९७९	३२१४

स्रोत: घरपरिवार सर्वेक्षण, २०७६

४.१४ शिर्षक अनुसार परिवारको वार्षिक सरदर खर्च विवरण

खर्चको शिर्षक अनुसार घरपरिवारको वार्षिक सरदर खर्चको अवस्था हेर्दा यस नगरपालिकामा सबैभन्दा बढी खर्च खानामा करिब ५१ अर्ब ७२ करोड १६ लाख भन्दा बढी र सबैभन्दा न्यून कृषि कार्यमा करिब १२ अर्ब ७६ करोड ९ लाख वार्षिक खर्च हुने गरेको छ । यदि अन्य खर्चलाई न्यूनीकरण गर्न सक्ने हो भने घरपरिवारको आयस्तरमा सुधार ल्याउन सकिने आंकलन गर्न सकिन्छ । वार्षिक खर्चलाई शिर्षक अनुसार वडागत विवरण देहाय बमोजिम रहेको छ ।

तालिका ५१: शिर्षक अनुसार परिवारको वार्षिक सरदर खर्च विवरण

वडा नं.	खर्चको शिर्षक अनुसार परिवारको सरदर वार्षिक खर्च (रु.हजारमा)							
	खाना	लत्ता कपडा	शिक्षा	स्वास्थ्य	चाडपर्व	कृषि कार्य	अन्य	जम्मा
१	२६६४८	७२९३	१२२९५	१०१६२	६१५४	३९६२	१३७३	६७८८७
२	९६७९	३९०६	४१०२	४७३१	४६८०	१५१६	१५९१	३०२०५
३	६२७९५१४	३२२८३४३	३४६४९१९	४४४६५९७	३०३८५३४	२२५४७७६	१००७४३५	२३७२०११८
४	३४०५८४८	१२७९१६३१	१९६६७९५२	२५१९१६५४	१५६८४६८२	७५६८२९२	१००१९५८२	१२४९८२२४१
५	७४१७२	३७८६१	१११८१९	१०२७७७	६६५०२	९२८२४	१४	४८५९६९
६	४३१००	५५३३३	३९९४७	२६६०५	२३३१४	५११०	८३४८	२०१७५७
७	७०३४८९६	१८८३५५७	३९१५७१०	२५१३९०४	१८९३०६०	१७०९६८०	१२०३३४४	२०१५४१५१
८	१२०५०	३६६८	८३१०	५१३८	३७४३	४२१२	९८८	३८१०९
९	४१८३१६९	१७३९०७३	२०७०५२८	१५६६४१४	२०७३२४०	११२०६१०	२१९८५१३३	३४७३८१६७
जम्मा	५१७२१६७६	१९७५०६६५	२९२९५५८२	३३८६७९८२	२२७९३९०९	१२७६०९८२	३४२२७८०८	२०४४१८६०४

स्रोत: घरपरिवार सर्वेक्षण, २०७६

४.१५ ऋणका आधारमा घरपरिवार विवरण

नगरपालिका अन्तरगत रहेका घरपरिवारलाई विगत १ वर्ष भित्र ऋणका आधारमा हेर्दा ५४.२९ प्रतिशत घरपरिवारले विभिन्न उद्देश्यका लागि ऋण लिएका छन् भने १०२ घरपरिवारलाई ऋणका सम्बन्धमा प्रष्ट जानकारी नरहेको पाइन्छ । ऋण लिएको आधारमा वडागत घरपरिवार विवरण देहाय बमोजिम रहेको छ ।

तालिका ५२: ऋणका आधारमा घरपरिवार विवरण

वडा नम्बर	ऋण लिएको आधारमा घरपरिवार संख्या			
	छ	छैन	थाहा छैन	जम्मा
१	१५०	१३८	३९	३२७
२	१३५	७३	६	२१४
३	३६६	१२८	०	४९४
४	३५३	२७७	३२	६६२
५	२३८	२४७	१	४८६
६	३९	२७४	३	३१६
७	१६४	५४	३	२२१
८	१३४	७२	१८	२२४
९	१६६	१०४	०	२७०
जम्मा	१७४५	१३६७	१०२	३२१४

स्रोत: घरपरिवार सर्वेक्षण, २०७६

४.१६ उद्देश्यका आधारमा ऋण लिने घरपरिवार विवरण

ऋण लिएका १७४५ घरपरिवारलाई आधार मान्दा २६.२५ प्रतिशतले विविध अर्थात् अन्य उद्देश्यका लागि र दोस्रोमा कृषि तथा पशुपालनका लागि २५.५ प्रतिशत घरपरिवारले ऋण लिएका छन् । त्यसैगरी औषधी उपचारका लागि समेत ऋण लिने गरेको देखिन्छ । यसरी बैदेशिक रोजगारीका लागि १०.८३ प्रतिशत घरपरिवारले ऋणलाई आधार बनाउनु परेको देखिन्छ । ऋणको उद्देश्य अनुसार ऋण लिने वडागत घरपरिवार विवरण देहाय बमोजिम रहेको छ ।

तालिका ५३: उद्देश्यका आधारमा ऋण लिने घरपरिवार विवरण

वडा नम्बर	ऋणको उद्देश्य अनुसार घरपरिवार संख्या						
	कृषि तथा पशुपालन	उद्योग/व्यापार	बैदेशिक रोजगार	शिक्षा	औषधी उपचार	अन्य	जम्मा
१	१०९	४	३	१९	१४	१	१५०
२	१८	५	२१	२२	३६	३३	१३५
३	५१	९	६९	१७	८८	१३२	३६६
४	३०	४९	२२	३७	१४९	६६	३५३
५	४०	९	३०	१७	३४	१०८	२३८
६	२	०	४	३	२३	७	३९
७	४७	२	१४	९	१७	७५	१६४
८	२८	६	१६	२०	३१	३३	१३४
९	१२०	०	१०	२६	७	३	१६६
जम्मा	४४५	८४	१८९	१७०	३९९	४५८	१७४५
प्रतिशत	२५.५०	४.८१	१०.८३	९.७४	२२.८७	२६.२५	१००

स्रोत: घरपरिवार सर्वेक्षण, २०७६

४.१७ ऋणको स्रोत अनुसार ऋण लिने घरपरिवार विवरण

यस नगरपालिकामा ऋण लिएका १७४५ घरपरिवार मध्ये सबैभन्दा बढी १२०५ घरपरिवारले साहु महाजनबाट ऋण लिने गरेका छन् । यस क्षेत्रमा अर्भै पनि साहु महाजनबाट ऋण लिने प्रचलन बढी लोकप्रिय रहेको देखिन्छ । ऋणको स्रोत अनुसार ऋण लिने वडागत घरपरिवार विवरण देहाय बमोजिम रहेको छ ।

तालिका ५४: ऋणको स्रोत अनुसार ऋण लिने घरपरिवार विवरण

वडा नम्बर	ऋणको स्रोत अनुसार ऋण लिने घरपरिवार संख्या					
	बैंक तथा वित्तीय संस्था	सहकारी संस्था	बचत समूह	साहु महाजन	अन्य	जम्मा
१	१	६	८	१३५	०	१५०
२	२	१०	११	११२	०	१३५
३	११	३६	११	३०६	२	३६६
४	२९	५२	२१	२५१	०	३५३
५	२४	५०	२१	१४३	०	२३८
६	१	१	२	३४	१	३९
७	१७	३०	८	१०२	७	१६४
८	८	७६	४	४५	१	१३४
९	१०	७९	०	७७	०	१६६
जम्मा	१०३	३४०	८६	१२०५	११	१७४५

स्रोत: घरपरिवार सर्वेक्षण, २०७६

४.१८ नजिकको बजारसम्मको पहुँचको अवस्था

घरबाट नजिकको बजारसम्म पुग्न लाग्ने समयका आधारमा घरपरिवारलाई हेर्दा ७२.४३ प्रतिशत वा २३२८ घरपरिवारलाई बजार पुग्न १ घण्टा वा सो भन्दा बढी समय लाग्ने गर्दछ। त्यसैगरी बजार क्षेत्र नजिक अर्थात् बजार क्षेत्रबाट १५ मिनेटको दुरीमा ११.८५ प्रतिशत घरपरिवारको बसोबास रहेको देखिन्छ। नजिकको बजार पुग्न लाग्ने समयका आधारमा वडागत विवरण देहाय बमोजिम रहेको छ।

तालिका ५५: नजिकको बजार सम्मको पहुँचको अवस्था

वडा नम्बर	नजिकको बजार पुग्ने लाग्ने समयका आधारमा घरपरिवार			
	१५ मिनेट भन्दा कम	३० मिनेट	१ घण्टा वा बढी	जम्मा
१	२	३	३२२	३२७
२	१७	१	१९६	२१४
३	१८८	७०	२३६	४९४
४	१६१	३२२	१७९	६६२
५	०	६९	४१७	४८६
६	१०	३८	२६८	३१६
७	०	०	२२१	२२१
८	२	२	२२०	२२४
९	१	०	२६९	२७०
जम्मा	३८१	५०५	२३२८	३२१४

स्रोत: घरपरिवार सर्वेक्षण, २०७६

४.१९ बैंक तथा वित्तीय संस्था र सहकारी सम्बन्धी विवरण

यस नगरपालिका क्षेत्रभित्र वित्तीय संस्थाका रूपमा एउटा बाणिज्य बैंक र ५ वटा सहकारी संस्थाहरू संचालनमा रहेका छन्। यी संस्थाहरूले यस नगरपालिका क्षेत्रमा वार्षिक करिब ६३ करोड ८ लाख भन्दा बढीको आर्थिक लगानी गर्दै आईरहेको देखिन्छ। यस्ता संस्थाहरूको लगानी तथा लगानीको मुख्य क्षेत्र सम्बन्धी विवरण देहायको तालिकामा प्रस्तुत गरिएको छ।

तालिका ५६: बैंक तथा वित्तीय संस्था र सहकारी सम्बन्धी विवरण

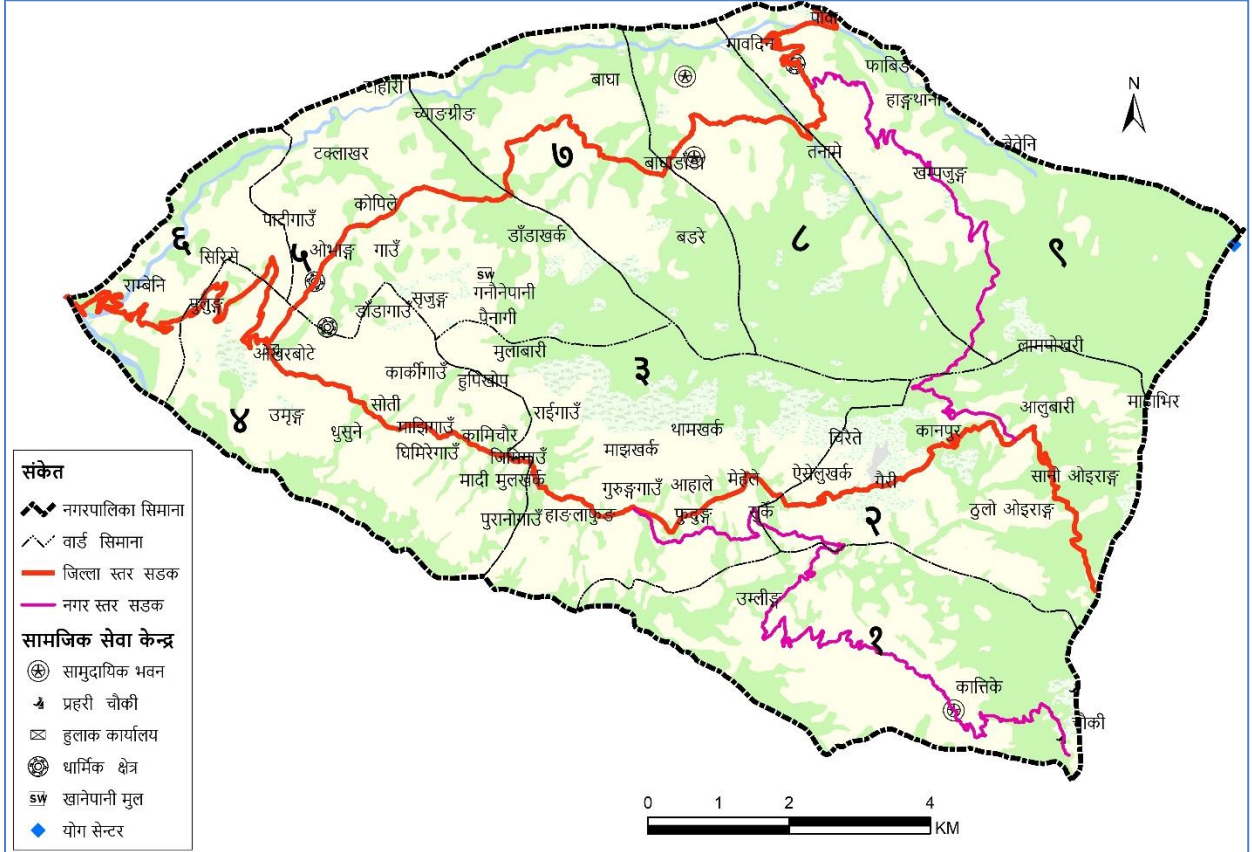
क्र.सं.	बैंक तथा सहकारी संस्थाको नाम र ठेगाना	वडा नम्बर	वार्षिक कारोबार रकम (रु.हजार)	लगानी रकम (रु.हजार)	लगानीको मुख्य क्षेत्र
क.	वाणिज्य बैंक				
१	हिमालयन बैंक लिमिटेड, ओखरबोट	४	४७८६६५२३५	१०१००	कृषि, व्यापार, व्यवसाय
ख.	विकास बैंक				
ग.	लघु वित्त संस्था				
१					
२					
घ.	सहकारी संस्था				
१	तीनजुरे बचत तथा ऋण स.सं., चौकी बजार	१	१२०००००	१०५००००	
२	सिद्धिविनायक महिला बचत तथा ऋण स.सं., मुलखर्क	३	१३८०००००	१५०००००	
३	राम्बेनी बचत तथा ऋण स.सं., ओखरबोट बजार	४	२३२५०६८९.१	२१५९१८६१	
४	शिवालय महिला बचत ऋण स.सं., नयाँ धारा	५	१६७३३०००	१६०७८०००	
५	त्रिशक्ति बचत तथा ऋण स.सं.	८	२५२९३४५०.८	२२८५७५५०	
जम्मा			५५८९४२३७५	६३०८७५११	

स्रोत: संस्थागत सर्वेक्षण, २०७६

परिच्छेद ५: सामाजिक अवस्था

यस परिच्छेदमा शिक्षा, स्वास्थ्य, कला, संस्कृति, लक्षित वर्ग, लैंगिकता, खानेपानी, सरसफाई जस्ता सामाजिक विषयहरूमा देहाय बमोजिमका शिर्षकगत रूपमा प्रस्तुत गरिएको छ ।

नक्सा ५.१ सामाजिक पूर्वाधारहरूको वितरण



श्रोत: स्थानीय श्रोत नक्सांकन सर्वेक्षण २०७६, मादी नगरपालिका

५.१ शैक्षिक तथा मानव संशाधन विकास

यस शिर्षक अन्तरगत शैक्षिक स्थितिको वारेका उल्लेख गरिएको छ ।

५.१.१ हालको साक्षरताको अवस्था

यस नगरपालिकाको साक्षरताको स्थिति हेर्दा ९१.५४ प्रतिशत साक्षरता रहेको देखिन्छ । जहाँ पुरुष साक्षरता ९४.१७ प्रतिशत र महिला साक्षरता ८८.९ प्रतिशत रहेको छ भने ८.४६ प्रतिशत निरक्षरता अबै कायम रहेको छ । यस क्षेत्रमा ८९.७७ प्रतिशत प्रौढ साक्षरता रहेको छ । निरक्षरताको अवस्था हेर्दा पुरुषको तुलनामा महिला दोब्बरले बढी निरक्षर रहेको देखिन्छ । हालको साक्षरता सम्बन्धी वडागत विवरण देहाय प्रस्तुत गरिएको छ ।

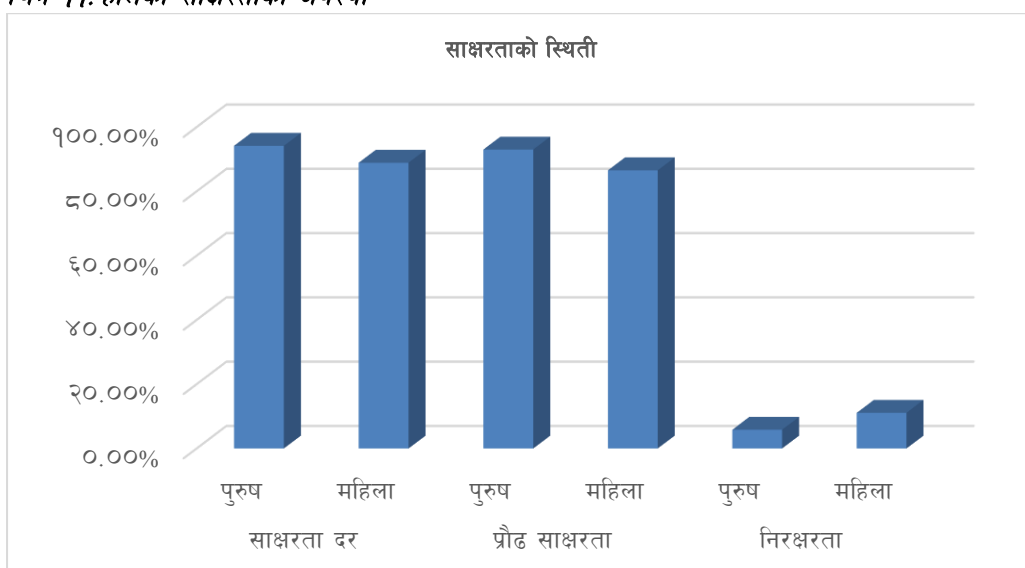
तालिका ५.७: हालको साक्षरताको अवस्था (प्रतिशतमा)

वडा नं.	साक्षरता दर			प्रौढ साक्षरता			निरक्षरता		
	पुरुष	महिला	जम्मा	पुरुष	महिला	जम्मा	पुरुष	महिला	जम्मा
१	९२.१८%	८९.३०%	९०.७४%	९१.३६%	८७.३८%	८९.३७%	७.८२%	१०.७०%	९.२६%
२	९३.७३%	८८.६६%	९१.१९%	९२.५८%	८६.३५%	८९.४७%	६.२७%	११.३४%	८.८१%

वडा नं.	साक्षरता दर			प्रौढ साक्षरता			निरक्षरता		
	पुरुष	महिला	जम्मा	पुरुष	महिला	जम्मा	पुरुष	महिला	जम्मा
३	९६.३६%	८७.१८%	९१.७७%	९५.७३%	८४.८३%	९०.२८%	३.६४%	१२.८२%	८.२३%
४	९५.४४%	८९.८६%	९२.६५%	९४.६९%	८७.२८%	९०.९९%	४.५६%	१०.१४%	७.३५%
५	९३.३२%	८९.४०%	९१.३६%	९२.२९%	८७.३७%	८९.८३%	६.६८%	१०.६०%	८.६४%
६	९२.०६%	८६.८५%	८९.४५%	९०.१६%	८३.८५%	८७.००%	७.९४%	१३.१५%	१०.५५%
७	९५.०९%	९१.०७%	९३.०८%	९३.९८%	८९.१८%	९१.५८%	४.९१%	८.९३%	६.९२%
८	९८.३१%	८९.९८%	९४.१४%	९७.८८%	८८.१९%	९३.०४%	१.६९%	१०.०२%	५.८६%
९	९१.०५%	८७.८१%	८९.४३%	८८.३४%	८४.४७%	८६.४१%	८.९५%	१२.१९%	१०.५७%
जम्मा	९४.१७%	८८.९०%	९१.५४%	९३.००%	८६.५५%	८९.७७%	५.८३%	११.१०%	८.४६%

स्रोत: घरपरिवार सर्वेक्षण, २०७६

चित्र ११: हालको साक्षरताको अवस्था



५.१.२ शैक्षिकस्तर अनुसार जनसंख्या विवरण

शैक्षिक स्तर अनुसार नगरपालिकाको जनसंख्या हेर्दा ७.०७ प्रतिशत पूर्वप्राथमिक, ३१.३६ प्रतिशत आधारभूत, ०.९८ प्रतिशत स्नातकोत्तर तथा १.३७ प्रतिशत जनसंख्या प्राविधिक एसएलसी अध्ययन गरेको देखिन्छ। साथै १३.४८ प्रतिशत जनसंख्या साधारण लेखपढ गर्न जान्दछन्। शैक्षिक स्तर अनुसार वडागत विवरण देहाय बमोजिम रहेको छ।

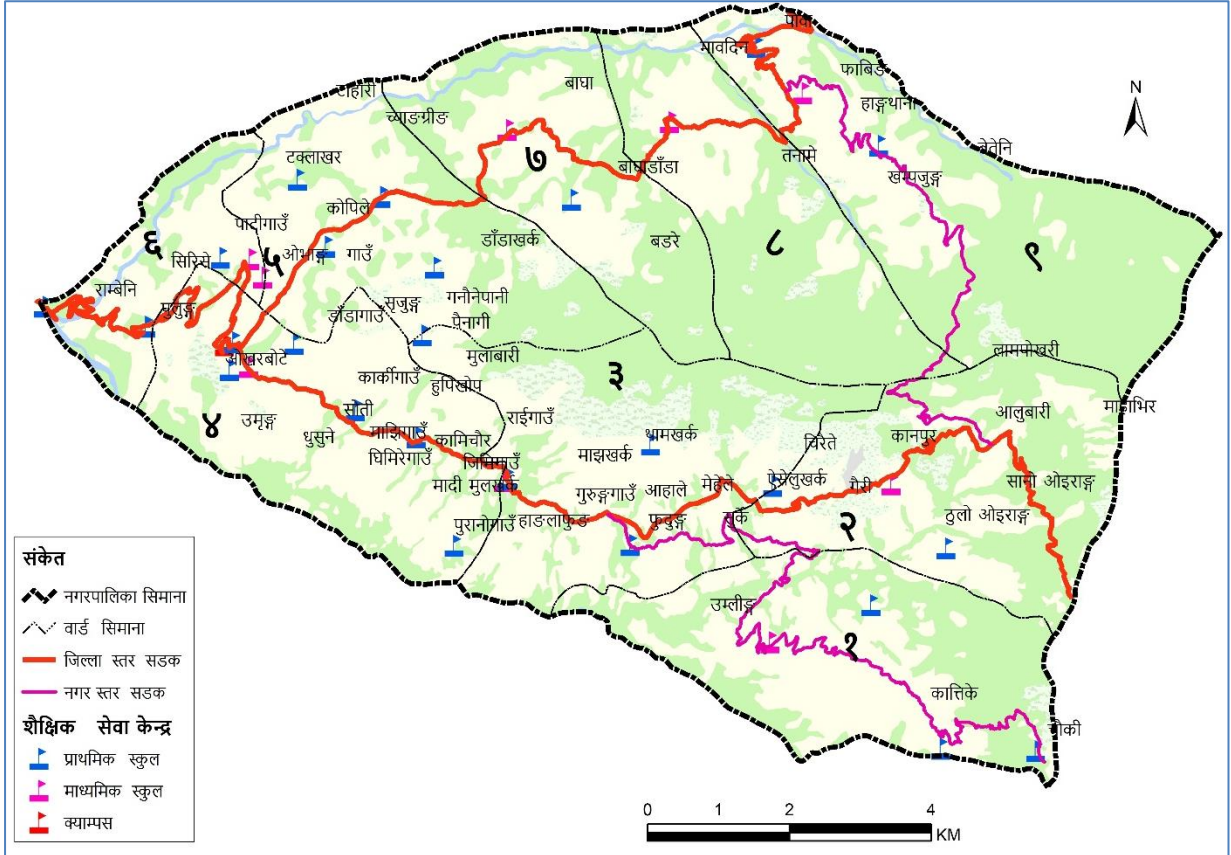
तालिका ५८: शैक्षिकस्तर अनुसार जनसंख्या विवरण

वडा नं.	शैक्षिकस्तर अनुसार जनसंख्या										
	पूर्व प्राथमिक	आधारभूत	माध्यमिक	स्नातक	स्नातकोत्तर	एमफिल वा सो भन्दा माथि	प्राविधिक एसएलसी	साधारण लेखपढ	निरक्षर	कम उमेर	जम्मा
१	९५	४१५	३६६	४६	१०	१	२	२९३	१८१	१११	१५२०
२	३१	३७४	२९२	३४	४	०	०	१०१	१८९	९१	१११६
३	४०	८७१	५७७	६२	२७	६	०	३५२	२८३	१५३	२३७१
४	४५९	८११	५९२	१६५	४९	०	३	४०३	३८६	१७१	३०३९
५	७३	६६१	३७१	१३०	४०	१	१६९	३९६	३५०	१७५	२३६६
६	२२	६१०	२८१	५९	६	०	०	१७०	२६८	९६	१५१२

वडा नं.	शैक्षिकस्तर अनुसार जनसंख्या										
	पूर्व प्राथमिक	आधारभूत	माध्यमिक	स्नातक	स्नातकोत्तर	एमफिल वा सो भन्दा माथि	प्राविधिक एसएलसी	साधारण लेखपढ	निरक्षर	कम उमेर	जम्मा
७	६८	३५३	२४३	४०	९	०	३	१४५	१३७	५३	१०५१
८	५३	४६९	२९०	३३	५	०	०	११६	९३	६४	११२३
९	२४६	२५७	२८२	१५	१	०	३४	१६३	१८६	९२	१२७६
जम्मा	१०८७	४८२१	३२९४	५८४	१५१	८	२११	२१३९	२०७३	१००६	१५३७४

स्रोत: घरपरिवार सर्वेक्षण, २०७६

नक्सा २.२ शैक्षिक संस्थाहरुको वितरण



स्रोत: स्थानीय श्रोत नक्सांकन सर्वेक्षण २०७६, मादी नगरपालिका

५.१.३ शैक्षिक संस्था सम्बन्धी विवरण

यस मादी नगरपालिका क्षेत्रमा रहेका सामुदायिक विद्यालयहरुको तहगत संख्या देहाय बमोजिम रहेको छ ।

तालिका ५.९: शैक्षिक संस्था सम्बन्धी विवरण

विद्यालयको प्रकार	आधारभूत विद्यालय (१-८)	माध्यमिक विद्यालय (१-१२)	जम्मा	कैफियत
सामुदायिक	२८	८	३६	
संस्थागत	१	०	१	
जम्मा	२९	८	३७	

स्रोत: संस्थागत सर्वेक्षण, २०७६

५.१.४ विद्यालयमा अध्ययन गरिरहेका तहगत छात्रछात्राको विवरण

नगरपालिका क्षेत्रभित्र रहेका कुल ३७ विद्यालयहरूमा अध्ययन गर्ने तहगत छात्रछात्राहरूको संख्या हेर्दा पूर्वप्राथमिक तहमा ४३७, आधारभूत तहमा २८३६ र माध्यमिक तहमा ५८३ जना विद्यार्थीहरू रहेको पाइन्छ। विद्यालयगत विवरण **अनुसूची-३** मा उल्लेख गरिएको छ भने तहगत अध्ययन गर्ने छात्रछात्राहरूको विवरण देहाय बमोजिम रहेको छ।

तालिका ६०: विद्यालयमा अध्ययन गरिरहेका तहगत छात्रछात्राको विवरण

पूर्वप्राथमिक			आधारभूत (१-८)			माध्यमिक (९-१२)			जम्मा		
छात्रा	छात्र	जम्मा	छात्रा	छात्र	जम्मा	छात्रा	छात्र	जम्मा	छात्रा	छात्र	जम्मा
२१२	२२५	४३७	१३९१	१४४५	२८३६	३३४	२४९	५८३	१९३७	१९१९	३८५६

स्रोत: संस्थागत सर्वेक्षण, २०७६

५.१.५ विद्यालयको भौतिक अवस्था

यहाँ रहेका विद्यालयहरूमा ४४ पक्की तथा ७९ कच्ची भवन रहेको देखिन्छ। यी भवनहरूमा कुल ३६६ कोठा संख्या रहेका छन्। यी विद्यालयहरूको विद्यालयगत भौतिक पूर्वाधार सम्बन्धी विवरण **अनुसूची-४** मा उल्लेख गरिएको छ भने समग्र विद्यालयको सारांश देहाय बमोजिम रहेको छ।

तालिका ६१: विद्यालयको भौतिक अवस्था

भवन संख्या		कोठा संख्या	
पक्की	कच्ची	पक्की	कच्ची
४४	७९	१२२	२४४

स्रोत: संस्थागत सर्वेक्षण, २०७६

५.१.६ शिक्षक विवरण

नगरपालिका क्षेत्रभित्र रहेका विद्यालयहरूमा कुल १५७ स्वीकृत शिक्षक दरबन्दी रहेको देखिन्छ। स्वीकृत दरबन्दी मध्ये १५७ शिक्षक र ८९ शिक्षिका गरी २४६ जना कार्यरत रहेका छन्। यहाँका विद्यालयगत कार्यरत रहेका यस्ता शिक्षकहरूको स्वीकृत दरबन्दी, कार्यरत शिक्षक, महिला शिक्षक तथा विषयगत शिक्षक सम्बन्धी विवरण **अनुसूची-५** मा प्रस्तुत गरिएको छ भने सारांशगत विवरण देहाय बमोजिम रहेको छ।

तालिका ६२: शिक्षक विवरण

स्वीकृत दरबन्दी संख्या	कार्यरत शिक्षक संख्या		महिला शिक्षक संख्या		विषयगत शिक्षक संख्या		
	शिक्षक	शिक्षिका	आधारभूत	माध्यमिक	गणित	विज्ञान	अंग्रेजी
१५७	१५७	८९	५०	०	१०	९	१२

स्रोत: संस्थागत सर्वेक्षण, २०७६

५.१.७ भर्ना दर, निरन्तरता दर, सिकाई उपलब्धी दर

गतवर्षको आँकडा अनुसार नगरपालिका क्षेत्रभित्र रहेका विद्यालयहरूको तहगत खुद भर्ना दर, निरन्तरता दर, सिकाई उपलब्धि दर र उत्तीर्ण दर औषतमा देहाय बमोजिम रहेको छ भने विद्यालयगत विवरण **अनुसूची-६** मा प्रस्तुत गरिएको छ।

तालिका ६३: भर्ना दर, निरन्तरता दर, सिकाई उपलब्धि दर

खुद भर्ना दर			निरन्तरता दर			सिकाई उपलब्धि दर			उत्तीर्ण दर		
पूर्व प्राथमिक	आधारभूत	माध्यमिक	पूर्व प्राथमिक	आधारभूत	माध्यमिक	कक्षा ८	कक्षा १०	कक्षा १२	कक्षा ८	कक्षा १०	कक्षा १२
१३.७०	४८.५५	२७.००	१७.२०	६१.८१	३९.५	५४.२५	५४	०	७५.६७	१००	०

स्रोत: संस्थागत सर्वेक्षण, २०७६

५.१.८ आधारभूत शिक्षा पुरा गर्ने विद्यार्थी

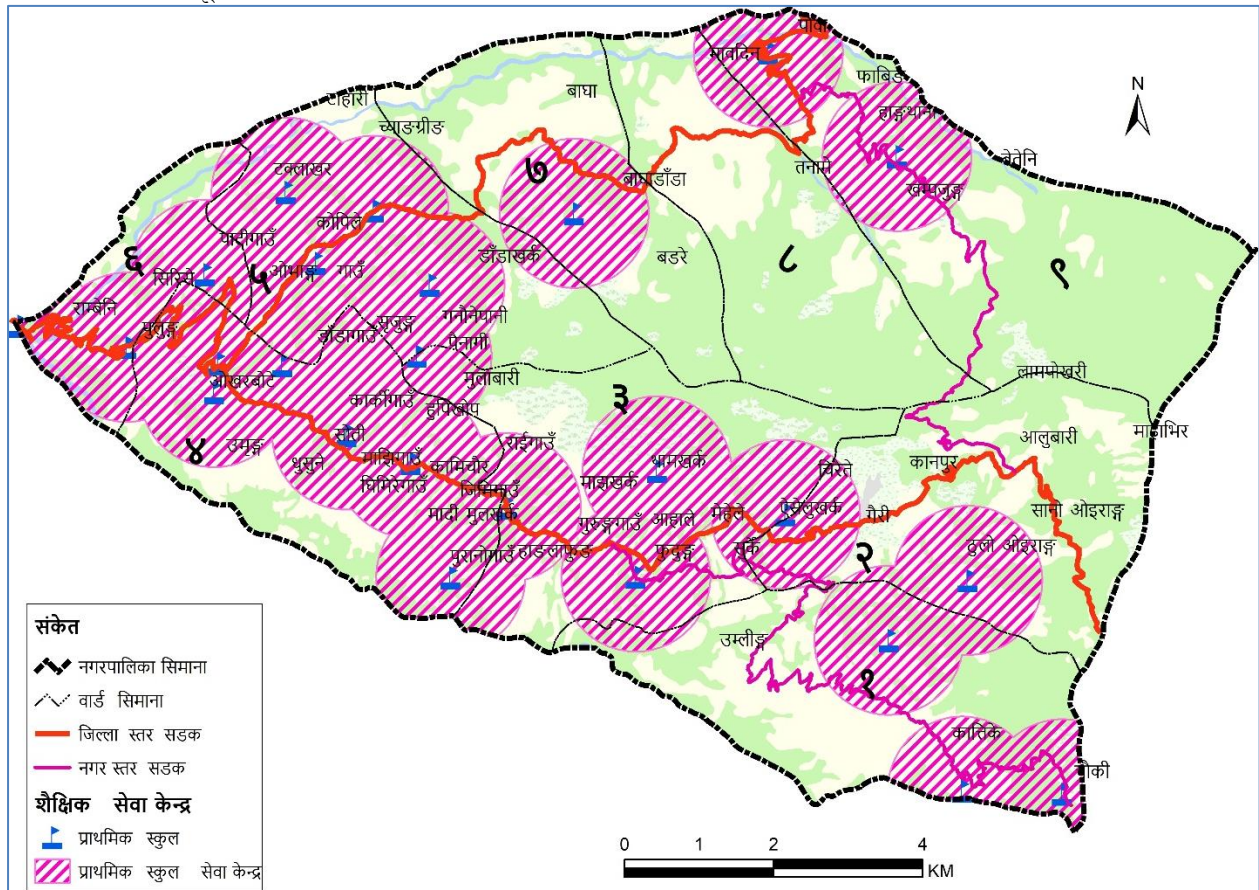
गत शैक्षिक वर्ष विद्यालयहरूमा आधारभूत शिक्षा पुरा गर्ने विद्यार्थीहरूको जम्मा संख्या ३०५ जना रहेको देखिन्छ । त्यसैगरी आधारभूत तहमा ३५३३ जना विद्यार्थी अध्ययनरत रहेका छन् । यस सम्बन्धी विद्यालयगत विवरण अनुसूची-७ मा प्रस्तुत गरिएको छ भने सारांशगत विवरण देहाय बमोजिम रहेको छ ।

तालिका ६४: आधारभूत शिक्षा पुरा गर्ने विद्यार्थी

जम्मा विद्यार्थी		आधारभूत शिक्षा पुरा गर्ने विद्यार्थी	
छात्र	छात्रा	छात्र	छात्रा
१७४०	१७९३	१४२	१६३

स्रोत: संस्थागत सर्वेक्षण, २०७६

नक्सा ५.३ आधारभूत विद्यालयहरूको वितरण तथा सेवा प्रवाह क्षेत्र



श्रोत: स्थानीय श्रोत नक्सांकन सर्वेक्षण २०७६, मादी नगरपालिका

नेपाल सरकारको मान्यता अनुरूप एउटा आधारभूत विद्यालयले १,००० मिटरको क्षेत्रसम्म सेवा दिन सक्दछ । यसै मान्यताको आधारमा माथिको नक्सामा आधारभूत विद्यालयहरूको सेवा क्षेत्र देखाइएको छ । यस अनुसार नगरपालिकाको

वडा नं. १, ७, ८, ९ मा विद्यालयको सेवा क्षेत्र कम रहेको देखिन्छ। उक्त वडाहरुमा जंगल बढी भएकोले सेवा क्षेत्रको आवश्यकता कम हुन सक्छ।

५.१.९ छात्रवृत्ति तथा दिवा खाजा पाउने विद्यार्थी विवरण

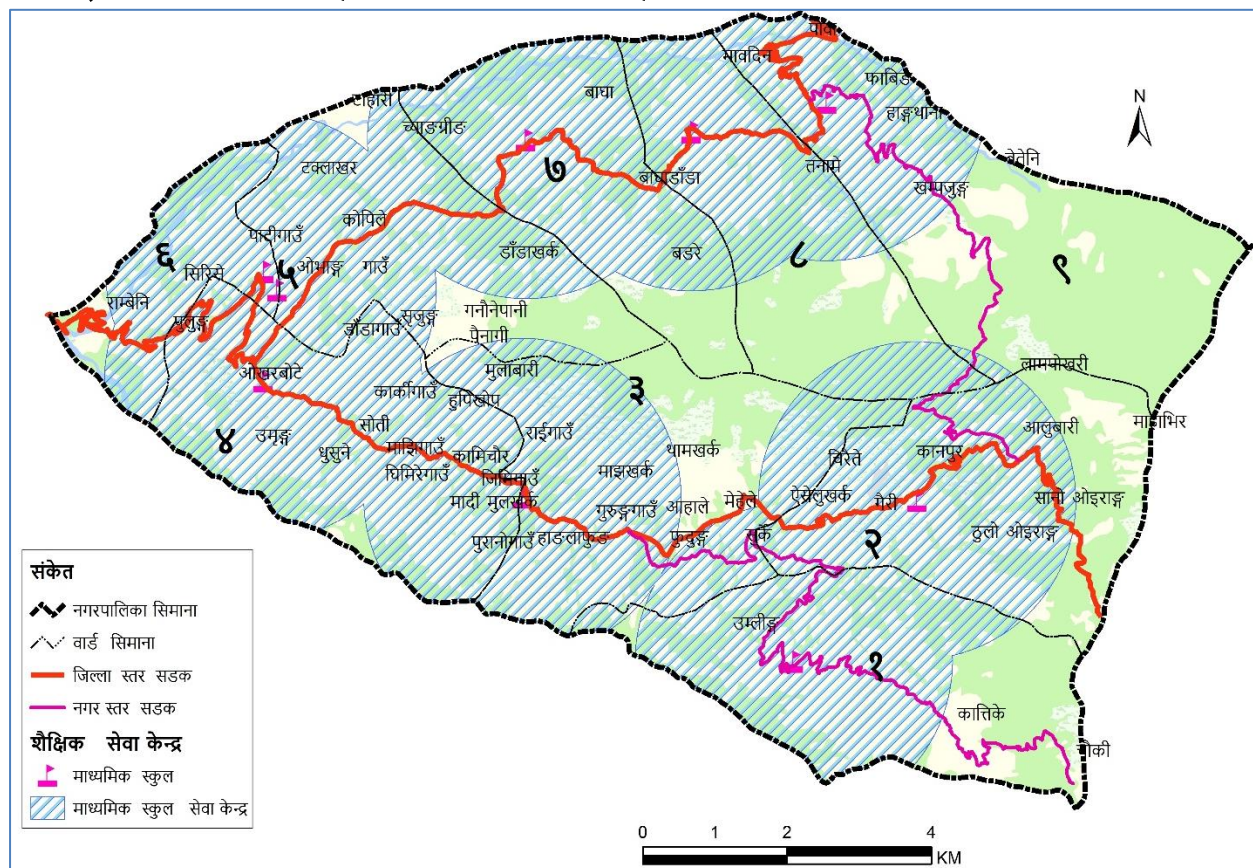
यस क्षेत्र भित्र रहेका विद्यालयहरुमा छात्रवृत्ति सुविधा, दिवा खाजा पाउने र कक्षा ९ मा प्राविधिक विषयमा भर्ना हुने विद्यार्थीहरुको स्थिति हेर्दा छात्रवृत्ति तथा अन्य सुविधा पाउने विद्यार्थी १३०३ जना र प्राविधिक विषयमा कक्षा ९ मा भर्ना हुने २३ जना विद्यार्थी रहेका छन्। यस सम्बन्धी विद्यालयगत विवरण **अनुसूची-८** मा प्रस्तुत गरिएको छ भने सारांशगत विवरण देहाय बमोजिम रहेको छ।

तालिका ६५: छात्रवृत्ति तथा दिवा खाजा पाउने विद्यार्थी विवरण

छात्रवृत्ति वा अन्य सुविधा पाउने विद्यार्थी		दिवा खाजा खान पाउने विद्यार्थी		कक्षा ९ मा प्राविधिक विषयमा भर्ना हुने विद्यार्थी		विज्ञान विषयमा कक्षा ११ मा भर्ना हुने विद्यार्थी	
छात्र	छात्रा	छात्र	छात्रा	छात्र	छात्रा	छात्र	छात्रा
२००	११०३	०	०	१५	८	०	०

स्रोत: संस्थागत सर्वेक्षण, २०७६

नक्सा ५.४ माध्यमिक विद्यालयहरुको वितरण तथा सेवाप्रवाह क्षेत्र



स्रोत: स्थानीय श्रोत नक्सांकन सर्वेक्षण २०७६, मादी नगरपालिका

नेपाल सरकारको मान्यता अनुरूप एउटा माध्यमिक विद्यालयले २,२०० मिटरको क्षेत्रसम्म सेवा दिन सक्छ। यसै मान्यताको आधारमा माथिको नक्सामा माध्यमिक विद्यालयहरुको सेवा क्षेत्र देखाइएको छ। यस अनुसार नगरपालिकाको माध्यमिक विद्यालयको सेवा क्षेत्रको फैलावट सन्तोषजनक देखिन्छ।

५.१.१० शैक्षिक गुणस्तरसँग सम्बन्धित विशेष व्यवस्था

विद्यालयहरूमा शैक्षिक गुणस्तर कायम गर्न आवश्यक अपांग विद्यार्थी श्रोत कक्षा, CBEGRA कार्यान्वयन, एकीकृत पाठ्यक्रम, इन्टरनेट सुविधा र छुट्टै प्रधानाध्यापक दरबन्दीको स्थिति हेर्दा एकीकृत पाठ्यक्रम ३६ वटा विद्यालयमा र इन्टरनेट सुविधा १४ वटा विद्यालयमा रहेको देखिन्छ भने अपांग विद्यार्थी स्रोत कक्षा, CBEGRA कार्यान्वयन र छुट्टै प्रधानाध्यापकको दरबन्दी कुनै पनि विद्यालयमा नरहेको देखिन्छ। शैक्षिक गुणस्तरसँग सम्बन्धित विशेष व्यवस्था सम्बन्धी विद्यालयगत विवरण **अनुसूची-९** मा प्रस्तुत गरिएको छ।

५.१.११ बालमैत्री शिक्षा सम्बन्धी विवरण

विद्यालयहरूमा बालमैत्री शिक्षा कायम गर्न विद्यालय शान्ति क्षेत्र कार्यान्वयन, विद्यालय सुधार योजना अद्यावधिक, बाल क्लब गठन र बालमैत्री शिक्षण विधिको प्रयोग जस्ता विषयहरूको उपलब्धताको स्थिति हेर्दा ३ वटा विद्यालयमा विद्यालय शान्ति क्षेत्र कार्यान्वयन भएको, ३ वटा विद्यालयमा विद्यालय सुधार योजना अद्यावधिक गर्ने गरेको र एउटा विद्यालयमा बालमैत्री शिक्षण विधिको प्रयोग हुने गरेको देखिन्छ भने कुनै पनि विद्यालयमा बाल क्लब गठन भएको पाइँदैन। यस सम्बन्धी विद्यालयगत विवरण **अनुसूची-१०** मा प्रस्तुत गरिएको छ।

५.१.१२ छात्रवृत्ति तथा लक्षित सुविधाको विवरण

विद्यालयहरूले हरेक शैक्षिक सत्रमा उपलब्ध गराउने छात्रवृत्तिको अवस्था हेर्दा दलित, अपाङ्ग, विपन्न र जेहेन्दार छात्रवृत्ति प्राप्त गर्ने विद्यार्थी संख्या १६०८ जना रहेको छ। यस सम्बन्धी छात्रवृत्तिको किसिम अनुसार विद्यालयगत विवरण **अनुसूची-११** मा प्रस्तुत गरिएको छ भने सारांशगत विवरण देहाय बमोजिम रहेको छ।

तालिका ६६: छात्रवृत्ति तथा लक्षित सुविधाको विवरण

छात्रवृत्तिको किसिम अनुसार											
दलित		अपाङ्ग		छात्रा	विपन्न		जेहेन्दार		अन्य सुविधा		
छात्र	छात्रा	छात्र	छात्रा		छात्र	छात्रा	छात्र	छात्रा	छात्र	छात्रा	
२२३	२०९	८	२	७	४	४	१२	७	२	११३०	

स्रोत: संस्थागत सर्वेक्षण, २०७६

५.१.१३ क्याम्पस तथा विद्यार्थी विवरण

यस नगरपालिका क्षेत्रमा स्नातक तहको अध्यापन गराउने एउटा अप्राविधिक क्याम्पस रहेका छन्। यस शैक्षिक संस्थामा शिक्षा र व्यवस्थापन संकायमा अध्यापन गराइन्छ भने यहाँ कुल ७८ जना विद्यार्थी अध्ययन गर्ने गरेको देखिन्छ। यस सम्बन्धी शैक्षिक संस्था अनुसारको विवरण देहाय बमोजिम रहेको छ।

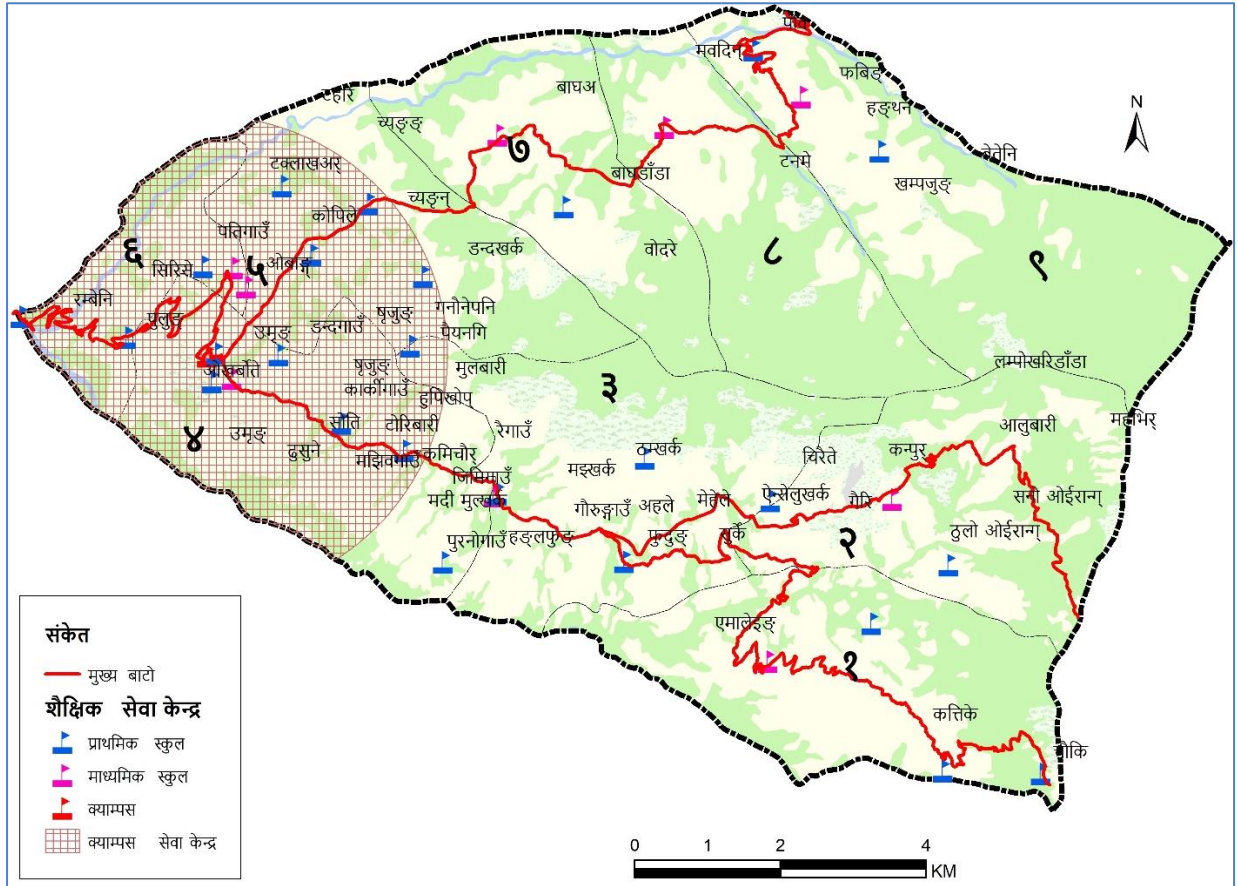
तालिका ६७: क्याम्पस तथा विद्यार्थी विवरण

विद्यालय, कलेज र क्याम्पसको नाम	वार्ड नं.	संकाय	पढाई हुने तह	पढाई हुने प्रमुख विषयहरू	विद्यार्थी संख्या		
					छात्रा	छात्र	जम्मा
क. अप्राविधिक							
मादी बहुमुखी क्याम्पस, मादी	१	शिक्षा र व्यवस्थापन	स्नातक		३३	४५	७८
ख. प्राविधिक							
जम्मा					३३	४५	७८

स्रोत: संस्थागत सर्वेक्षण, २०७६

एउटा क्याम्पसले ३ हजार ३०० मिटर सम्मको क्षेत्रलाई सेवा दिन सक्ने नेपाल सरकारको मान्यता रहे बमोजिम मादी बहुमुखी क्याम्पसको न्यूनतम सेवा क्षेत्र तल नक्सामा प्रस्तुत गरिएको छ।

नक्सा ५.५ : क्याम्पसको सेवा प्रवाह क्षेत्र



श्रोत : स्थानीय श्रोत नक्सांकन सर्वेक्षण २०७६, मादी नगरपालिका

५.२ स्वास्थ्य तथा पोषण

यस शिर्षकमा नगरपालिकाको स्वास्थ्य अवस्था र विवरणको बारेमा प्रस्तुत गरिएको छ ।

५.२.१ स्वास्थ्य संस्था तथा स्वास्थ्य सेवाको विवरण

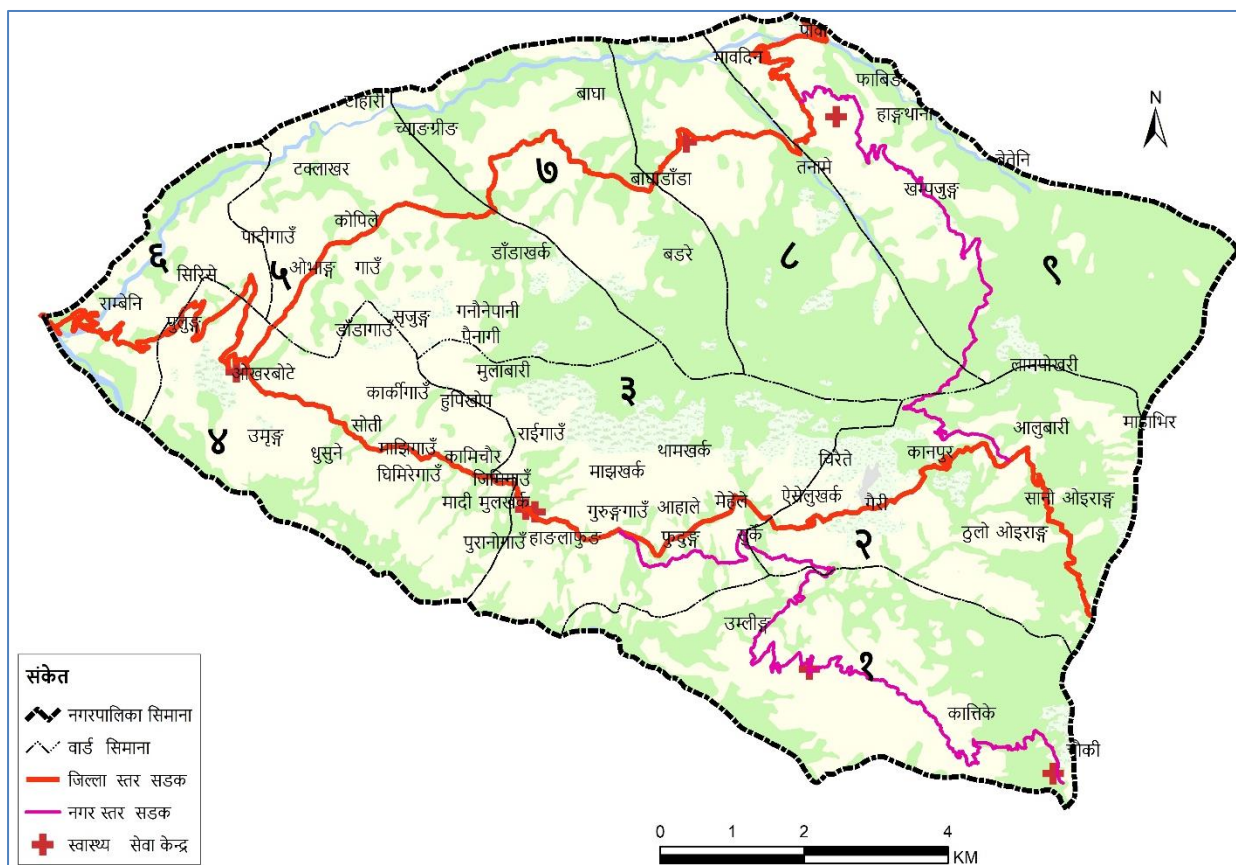
नगरपालिका क्षेत्रभित्र ३ वटा स्वास्थ्य चौकी रहेका छन् । यी संस्थाहरूमा कुल १८ स्वास्थ्यकर्मीको स्वीकृत दरवन्दी रहेकोमा ११ जना कार्यरत रहेको देखिन्छ । यहाँका सबै स्वास्थ्य संस्थाहरूमा प्रसूति सेवा, परिवार नियोजन, खोप सेवा, परामर्श सेवा तथा सुरक्षित मातृत्व सेवा उपलब्ध रहेको पाइन्छ । स्वास्थ्य संस्थामा कार्यरत जनशक्ति र सेवा सम्बन्धी विवरण देहाय बमोजिम रहेको छ ।

तालिका ६८: स्वास्थ्य संस्था तथा स्वास्थ्य सेवाको विवरण

स्वास्थ्य संस्थाको नाम र ठेगाना	वडा नम्बर	स्वास्थ्यकर्मी		शैया संख्या	उपलब्ध सेवा तथा सुविधा									
		स्वीकृत दरवन्दी	कार्यरत		प्रसूति सेवा	ल्याव	क्लिनिक	एक्सरे	परिवार नियोजन	खोप सेवा	एससिटि	परामर्श सेवा	सुरक्षित मातृत्व	रक्त सञ्चार
मुलखर्क स्वास्थ्य चौकी (मुलखर्क)	३	६	६	०	छ	छैन	छैन	छैन	छ	छ	छैन	छ	छ	छैन
मादी स्वास्थ्य चौकी (ओखरबोटे)	४	६	५	२	छ	छ	छैन	छैन	छ	छ		छ	छ	छैन
मवादीन स्वास्थ्य चौकी (मवादीन)	८	६	०	०	छ	छैन	छैन	छैन	छ	छ	छैन	छ	छ	छैन
जम्मा		१८	११	२										

स्रोत: संस्थागत सर्वेक्षण, २०७६

नक्सा ५.६ : स्वास्थ्य संस्थाहरुको वितरण



श्रोत: स्थानीय श्रोत नक्सांकन सर्वेक्षण २०७६, मादी नगरपालिका

५.२.२ स्वास्थ्य संस्थामा उपलब्ध स्वास्थ्यकर्मी र अन्य जनशक्ति विवरण

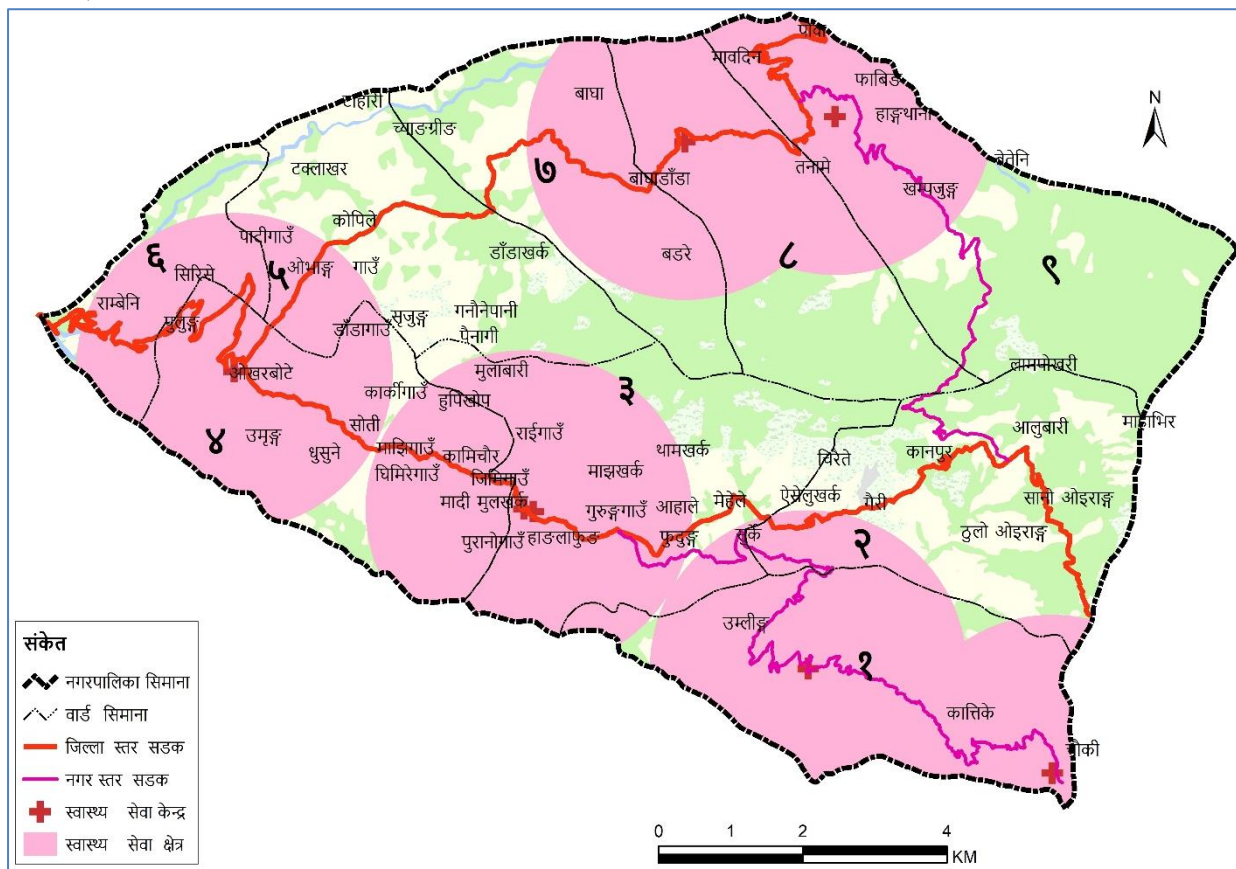
यस नगरपालिका क्षेत्रमा रहेका स्वास्थ्य संस्थाहरुमा विभिन्न सेवा तथा श्रेणीमा कार्यरत चिकित्सक, स्वास्थ्यकर्मी र अन्य जनशक्ति गरी जम्मा १९ जना रहेका छन्। स्वास्थ्य संस्थामा कार्यरत जनशक्ति सम्बन्धी विवरण देहाय बमोजिम रहेको छ।

तालिका ६९: स्वास्थ्य संस्थामा उपलब्ध स्वास्थ्यकर्मी र अन्य जनशक्ति विवरण

स्वास्थ्य संस्थाको नाम र ठेगाना	वडा नम्बर	कार्यरत स्वास्थ्यकर्मीको संख्या							
		विशेषज्ञ चिकित्सक	सामान्य चिकित्सक	हे.अ.	नर्स	अहेव	अनमी	ल्याव टेक्निसियन	अन्य
मुलखर्क स्वास्थ्य चौकी, मुलखर्क	३	०	०	१	०	२	२	०	१
मादी स्वास्थ्य चौकी, ओखरवोटे	४	०	०	१	०	२	२	१	१
मवादीन स्वास्थ्य चौकी, मवादीन	५	०	०	०	०	२	३	०	१
जम्मा		०	०	२	०	६	७	१	३

स्रोत: संस्थागत सर्वेक्षण, २०७६

नक्सा ५.७ : स्वास्थ्य संस्थाहरुको सेवा प्रवाह क्षेत्र



श्रोत : स्थानीय श्रोत नक्सांकन सर्वेक्षण २०७६, मादी नगरपालिका

नेपाल सरकारले निर्धारण गरेको मापदण्ड अनुसार एउटा स्वास्थ्य केन्द्रले २,२०० मिटर सम्मको क्षेत्रमा सेवा दिन सक्छ। यसै मापदण्डको आधारमा माथि नक्सामा स्वास्थ्य केन्द्रहरुको सेवा क्षेत्र देखाइएको छ। नक्साको आधारमा वडा नं. ५ र ७ को मध्यक्षेत्र र वडा नं. २ र ९ को मध्य क्षेत्रमा स्वास्थ्य सेवाको उपस्थिति कम रहेको देखिन्छ।

५.२.३ खोप तथा पोषण सम्बन्धी विवरण

नगरपालिका क्षेत्रभित्र रहेका स्वास्थ्य संस्था तथा खोप केन्द्रहरुबाट खोप लिने बालबालिकाको संख्या १३१३ रहेको छ। ५ वर्ष मुनिका १५६४ बालबालिका मध्ये २३० जनामा वृद्धि अनुगमन गरिएकोमा २ जना कुपोषित रहेको देखिन्छ। यस सम्बन्धी वडागत विवरण देहायको तालिकामा प्रस्तुत गरिएको छ।

तालिका ७०: खोप तथा पोषण सम्बन्धी विवरण

वडा नम्बर	बालबालिका संख्या			खोप लिने बालबालिका संख्या					५ वर्ष मुनिका बालबालिका	
	१ वर्ष मुनिका	२ वर्ष मुनिका	५ वर्ष मुनि	विसिजि	पेण्टाभ्या लेण्ट	पोलियो तेश्रो	दादुरा /रुबेला	जापानिज इन्सफलाइटिस (जे.ई.)	वृद्धि अनुगमन गरिएका	वृद्धि अनुगमन गरिएका मध्ये कुपोषित
२	३२	६४	१४४	१८	२२	१८	२२	५२	२१	०
३	२३	४३	११०	१०	२०	१५	२०	४५	१५	०
५	४८	९०	२०६	३७	३६	३०	३६	६६	४२	०
६	५८	१०५	२५७	४०	३८	२८	३८	५५	३७	०
८	४७	८७	२०४	३२	३३	३२	३३	४२	३३	१
९	२९	६०	१४०	२०	२२	२६	२४	१७	१८	१

वडा नम्बर	बालबालिका संख्या			खोप लिने बालबालिका संख्या					५ बर्ष मुनिका बालबालिका	
	१ बर्ष मुनिका	२ बर्ष मुनिका	५ बर्ष मुनि	विसिजि	पेण्टाभ्या लेण्ट	पोलियो तेश्रो	दादुरा /रुबेला	जापानिज इन्सफलाइटिस (जे.ई.)	बृद्धि अनुगमन गरिएका	बृद्धि अनुगमन गरिएका मध्ये कुषोषित
१०	२१	४०	८१	११	११	१३	११	१९	११	०
११	२१	५३	१३०	२१	२१	२४	२१	३८	२१	०
१२	२८	५८	१४८	११	१५	१२	१५	११	११	०
१३	३२	६४	१४४	१८	२२	१८	२२	५२	२१	०
जम्मा	३३९	६६४	१५६४	२१८	२४०	२१६	२४२	३९७	२३०	२

स्रोत: संस्थागत सर्वेक्षण, २०७६

५.२.४ सुरक्षित मातृत्व सम्बन्धी विवरण

सुरक्षित मातृत्वको लागि आवश्यक खोप सेवा, गर्भावस्थाको जाँच र सुरक्षित प्रसूति जस्ता सूचकलाई आधार मान्दा यस नगरपालिका अन्तर्गत रहेका स्वास्थ्य संस्थाहरूमा गत वर्ष अर्थात् २०७५ सालमा १७१ जना महिला गर्भवती/प्रसूति सेवा लिएका थिए। जसमध्ये १०४ जना स्वास्थ्य संस्थामा प्रसूति भएको देखिन्छ। यस सम्बन्धी विवरण देहाय बमोजिम रहेको छ।

तालिका ७१: सुरक्षित मातृत्व सम्बन्धी विवरण

वडा नम्बर	गत बर्षको गर्भवती/प्रसूति भएका महिला संख्या	टि.टि. खोप लिने गर्भवती		गर्भावस्थाको ४ पटक जाँच गराउने गर्भवती संख्या	प्रसूति भएको आधारमा गर्भवतीको संख्या		
		टी.टी. १ (पहिलो जाँचमा)	टी.टी. २ (पहिलो खोप लिएको एक महिना पछि)		स्वास्थ्य संस्थामा	दक्ष स्वास्थ्यकर्मीको सहयोगमा घरमा	स्वास्थ्यकर्मीको अनुपस्थितिमा घरमा
१	४	११	११	२	२	०	०
२	२	३	३	१	०	०	०
३	५६	२०	२०	२५	३६	०	०
४	४१	३२	३२	४१	३७	०	०
५	२६	१६	९	२८	२२	०	०
६	२०	३	०	४	५	०	०
७	४	४	२	२	०	०	०
८	१४	१९	१९	६	२	०	०
९	४	२	२	०	०	०	०
जम्मा	१७१	११०	९८	१०९	१०४	०	०

स्रोत: संस्थागत सर्वेक्षण, २०७६

५.२.५ मातृशिशु सुरक्षा र परिवार नियोजनको अवस्था

मातृशिशु सुरक्षाको अवस्था हेर्दा गतवर्षको आँकडा अनुसार १५१ जीवित शिशुको जन्म भएको देखिन्छ। त्यसैगरी प्रजनन उमेर समूहका महिलाहरू ३४२५ जना रहेका थिए। यस नगरपालिका क्षेत्रभित्र महिलाले अस्थायी तथा पुरुषले स्थायी परिवार नियोजन गरेको पाइन्छ भने यस क्षेत्रमा कुल ४५ जना महिला स्वास्थ्य स्वयंसेविका रहेका छन्। यस सम्बन्धी विवरण देहाय बमोजिम रहेको छ।

तालिका ७२: मातृशिशु सुरक्षा र परिवार नियोजनको अवस्था

वडा नम्बर	गर्भावस्था/प्रसूति अवस्था/सुत्केरी पछिको ६ हप्ता भित्र मृत्यु भएका महिला	जीवित नवजात शिशु संख्या	मृत जन्म नवजात शिशु	जन्मेको २८ दिनभित्र मृत्यु भएका नवजात शिशु	१५-४८ वर्षका महिलाको संख्या	परिवार नियोजनको साधन प्रयोग गर्ने				महिला स्वास्थ्य स्वयंसेविका संख्या
						महिला		पुरुष		
						स्थायी	अस्थायी	स्थायी	अस्थायी	
१	०	४	०	०	३३९	०	०	०	०	०
२	०	२	०	०	२५४	०	०	०	०	०
३	०	३६	०	१	५१८	०	६१	०	०	०
४	०	४१	०	१	६५५	०	०	६४	०	०
५	०	२६	०	१	५३५	०	०	०	०	९
६	०	२०	०	०	३१२	०	०	०	०	९
७	०	४	०	०	२३४	०	०	०	०	९
८	०	१४	०	२	२८९	०	०	०	०	९
९	०	४	०	०	२८९	०	०	०	०	९
जम्मा	०	१५१	०	५	३४२५	०	६१	६४	०	४५

स्रोत: संस्थागत सर्वेक्षण, २०७६

५.२.६ नगरपालिका क्षेत्रभित्र देखा परेका प्रमुख रोगहरु र तिनको उपचार सम्बन्धी विवरण

नगरपालिका क्षेत्रभित्र देखापर्ने प्रमुख रोगहरु र तिनको उपचारको अवस्था हेर्दा सबैभन्दा बढी ग्यास्ट्रिकका विरामी स्वास्थ्य चौकीमा स्वास्थ्य उपचारका लागि आउने गरेको देखिन्छ। रोगबाट प्रभावित, उपचार हुने, फलोअप गरिएका र रेफर गरिएकाको संख्या देहाय बमोजिम रहेको छ।

तालिका ७३: नगरपालिका क्षेत्र भित्र देखा परेका प्रमुख रोगहरु र तिनको उपचार सम्बन्धी विवरण

क्र.सं.	रोगको नाम	रोगी/ विरामी संख्या	उपचार भएको संख्या	फलोअप गरिएको संख्या	रेफर गरिएको संख्या	मृत्यु भएको संख्या
१	सुगर	७	७	७	०	०
२	निमोनिया	१२२	१२२	०	०	०
३	भाडापखाला	११७	११७	०	०	०
४	मलेरिया	०	०	०	०	०
५	कालाजार	०	०	०	०	०
६	क्षयरोग (टीबी)	०	०	०	०	०
७	कुष्ठ रोग	०	०	०	०	०
८	रक्तचाप	५०	५०	३०	०	०
९	मुटु रोग	३	०	०	०	०
१०	ग्यास्ट्रिक (अल्सर)	५१५	५१५	०	०	०
११	पक्षघात	०	०	०	०	०
१२	एचआईभी एड्स	०	०	०	०	०
१३	क्यान्सर	०	०	०	०	०
१४	दम (स्वास प्रस्वास)	३६	३६	०	०	०
१५	अन्य	२७	२७	०	०	०
जम्मा		८७७	८७४	३७	०	०

स्रोत: संस्थागत सर्वेक्षण, २०७४

५.२.७ मृत्यु हुने कारण सम्बन्धी विवरण

गत १ वर्षमा मृत्यु हुनेहरूमा १५ महिला र २५ जना पुरुष गरी कुल ४० जना रहेका छन्। यी मध्ये सबैभन्दा बढी नसर्ने रोगका कारण २९ जनाको मृत्यु भएको देखिन्छ। मानवीय गतिविधि तथा रहनसहनसँग सम्बन्ध राख्ने महामारी तथा दुर्घटनाका कारणले मानवीय क्षतिका रूपमा २ जनाको मृत्यु भएको देखिन्छ। विभिन्न कारणले मृत्यु हुनेहरूको विवरण देहाय बमोजिम रहेको छ।

तालिका ७४: मृत्यु हुने कारण सम्बन्धी विवरण

वडा नम्बर	महामारी/सर्ने रोग		सर्ने रोग		नसर्ने रोग		दुर्घटना		जम्मा	
	पुरुष	महिला	पुरुष	महिला	पुरुष	महिला	पुरुष	महिला	पुरुष	महिला
१	०	०	०	०	०	३	०	०	०	३
२	०	०	०	०	०	१	०	०	०	१
३	०	०	०	२	३	२	०	०	३	४
४	०	०	१	०	३	१	०	०	४	१
५	०	०	०	०	३	०	०	०	३	०
६	०	०	०	०	२	०	०	०	२	०
७	०	०	०	०	१	१	१	०	२	१
८	०	०	०	०	२	१	२	१	४	२
९	१	१	२	०	४	२	०	०	७	३
जम्मा	१	१	३	२	१८	११	३	१	२५	१५

स्रोत: घरपरिवार सर्वेक्षण, २०७६

५.२.८ परिवारका सदस्यहरूको स्वास्थ्य अवस्था

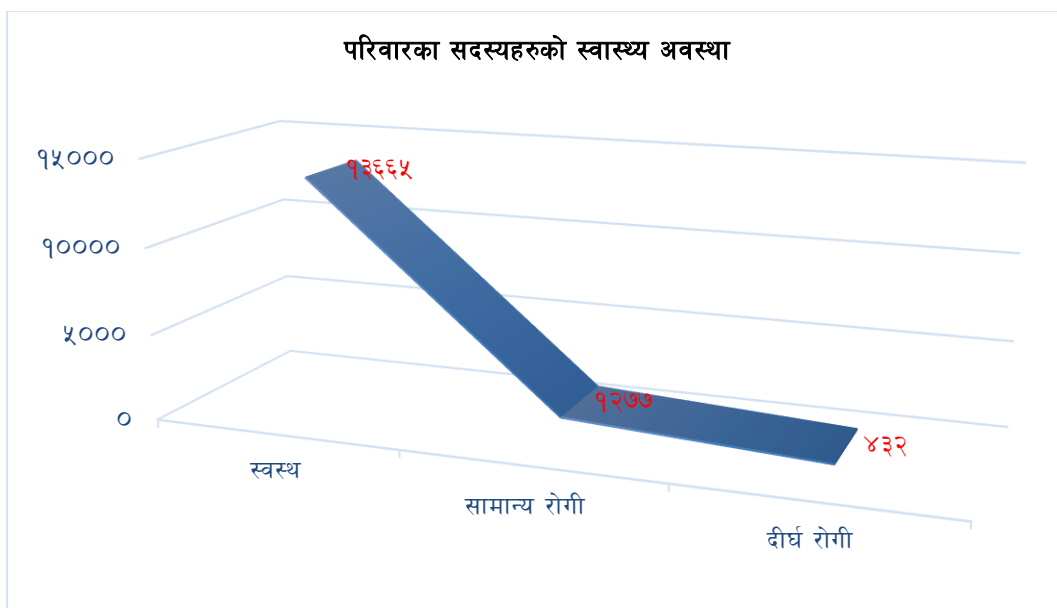
यस नगरपालिकाको जनसंख्यालाई स्वास्थ्य अवस्थाका आधारमा हेर्दा कुल जनसंख्या मध्ये ४३२ जना अर्थात् २.८ प्रतिशत दीर्घरोगी, १२७७ जना सामान्य रोगी र १३६६५ जना स्वस्थ रहेका छन्। संख्यात्मक रूपमा हेर्दा दीर्घ रोगीहरूको संख्या बढी रहेको देख्न सकिन्छ। यस सम्बन्धी वडागत विवरण देहाय बमोजिम रहेको छ।

तालिका ७५: परिवारका सदस्यहरूको स्वास्थ्य अवस्था

वडा नम्बर	स्वास्थ्य अवस्था अनुसार जनसंख्या			जम्मा
	स्वस्थ	सामान्य रोगी	दीर्घ रोगी	
१	१४७४	४२	४	१५२०
२	९९३	८६	३७	१११६
३	१८७६	४१७	७८	२३७१
४	२४६६	३८४	१८९	३०३९
५	२३२९	१३	२४	२३६६
६	१४५०	४९	१३	१५१२
७	७६७	२३६	४८	१०५१
८	११०२	७	१४	११२३
९	१२०८	४३	२५	१२७६
जम्मा	१३६६५	१२७७	४३२	१५३७४

स्रोत: घरपरिवार सर्वेक्षण, २०७६

चित्र १२: परिवारका सदस्यहरूको स्वास्थ्य अवस्था



५.२.९ जीवन बीमा सम्बन्धी विवरण

यस नगरपालिका क्षेत्र भित्र बसोबास गर्ने घरपरिवारलाई बीमालेखका आधारमा हेर्दा कुल घरपरिवार मध्ये ३५४ घरपरिवार (११.०१ प्रतिशत) ले जीवन बीमा, ४ घरपरिवारले स्वास्थ्य बीमा र १० घरपरिवारले अन्य बीमा गरेका छन् । समग्रमा बीमा गर्ने घरपरिवारको संख्या न्यून देखिन्छ भने स्वास्थ्य बीमा गर्ने घरपरिवार भन्दा कम रहेको छ । यस सम्बन्धी वडागत विवरण देहाय बमोजिम प्रस्तुत गरिएको छ ।

तालिका ७६: जीवन बीमा सम्बन्धी विवरण

वडा नं.	बीमा सम्बन्धी पारिवारिक विवरण				
	जीवन बीमा	स्वास्थ्य बीमा	अन्य बीमा	बीमा नगरेका	जम्मा
१	७	०	१	३१९	३२७
२	१२	०	०	२०२	२१४
३	४७	०	०	४४७	४९४
४	८१	१	०	५८०	६६२
५	२०	३	०	४६३	४८६
६	३	०	१	३१२	३१६
७	१६	०	७	१९८	२२१
८	५५	०	१	१६८	२२४
९	११३	०	०	१५७	२७०
जम्मा	३५४	४	१०	२८४६	३२१४

स्रोत: घरपरिवार सर्वेक्षण, २०७६

५.२.१० बिरामी हुँदा पहिलो स्वास्थ्य परामर्शका आधारमा घरपरिवार विवरण

यस नगरपालिका क्षेत्रमा बसोबास गर्नेहरु बिरामी हुँदा प्रथम स्वास्थ्य परामर्शका लागि धामी भाँक्री, औषधी पसल, स्वास्थ्य चौकी, अस्पताल, बैद्य लगायतका स्थानमा जाने गरेका छन् । स्वास्थ्य परामर्शका लागि सबैभन्दा बढी स्वास्थ्य चौकीमा ५७.७५ प्रतिशत र त्यसपछि धामी भाँक्री कहाँ २९.१८ प्रतिशत घरपरिवार जाने गर्दछन् । यस नगरपालिकामा स्वास्थ्य संस्थाका अलावा परम्परागत स्वास्थ्य उपचार बढी प्रचलनमा रहेको देखिन्छ । यस सम्बन्धी वडागत विवरण देहाय बमोजिम प्रस्तुत गरिएको छ ।

तालिका ७७: बिरामी हुँदा पहिलो स्वास्थ्य परामर्शका आधारमा घरपरिवार विवरण

वडा नम्बर	बिरामी हुँदा पहिलो स्वास्थ्य परामर्शका आधारमा घरपरिवार संख्या						
	धामी भाँकी	औषधी पसल	स्वास्थ्य चौकी	अस्पताल	बैद्य	अन्य	जम्मा
१	१२१	१०१	१०२	३	०	०	३२७
२	७३	९	१३०	२	०	०	२१४
३	२५२	१०६	१३५	१	०	०	४९४
४	१३३	१४	५१५	०	०	०	६६२
५	१	५	३२७	१५१	२	०	४८६
६	३	७	३०५	१	०	०	३१६
७	१४५	८	६५	३	०	०	२२१
८	५५	२	१६७	०	०	०	२२४
९	१५५	५	११०	०	०	०	२७०
जम्मा	९३८	२५७	१८५६	१६१	२	०	३२१४

स्रोत: घरपरिवार सर्वेक्षण, २०७६

५.२.११ स्वास्थ्य संस्थामा पहुँचको अवस्था

यस नगरपालिका क्षेत्रमा रहेका घरपरिवारलाई स्वास्थ्य संस्थामा पहुँचको आधारमा हेर्दा सबैभन्दा धेरै ६३.७२ प्रतिशत घरपरिवारलाई स्वास्थ्य संस्थासम्म पुग्न २ घण्टा वा सो भन्दा बढी समय लाग्ने दुरीमा बसोबास गर्दछन् । त्यसैगरी ५.५ प्रतिशत घरपरिवार स्वास्थ्य संस्थाबाट १५ मिनेटको दुरीमा बसोबास गर्दछन् । यस सम्बन्धी वडागत विवरण देहाय बमोजिम प्रस्तुत गरिएको छ ।

तालिका ७८: स्वास्थ्य संस्थामा पहुँचको अवस्था

वडा नम्बर	स्वास्थ्य संस्था पुग्न लाग्ने समयका आधारमा घरपरिवार संख्या				जम्मा
	१५ मिनेट भन्दा कम	३० मिनेट सम्म	१ घण्टा	२ घण्टा वा सो भन्दा बढी	
१	३	६	६३	२५५	३२७
२	३	१	२	२०८	२१४
३	३	२	१	४८८	४९४
४	१५६	३१२	६९	१२५	६६२
५	१	४६	१०६	३३३	४८६
६	१०	३६	२४७	२३	३१६
७	०	१	८८	१३२	२२१
८	१	२	३	२१८	२२४
९	०	४	०	२६६	२७०
जम्मा	१७७	४१०	५७९	२०४८	३२१४

स्रोत: घरपरिवार सर्वेक्षण, २०७६

५.२.१२ परिवार नियोजनको साधन प्रयोगको अवस्था

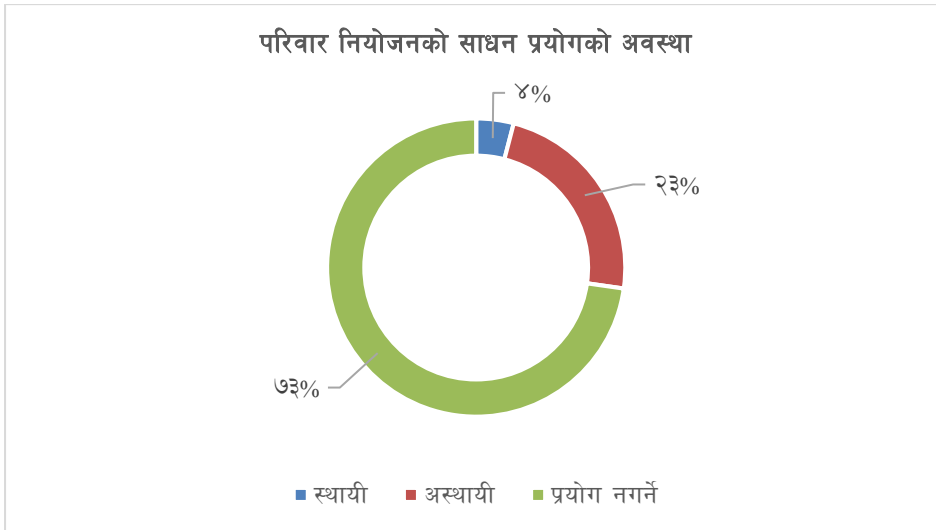
नगरपालिका क्षेत्रमा रहेका जनसंख्या मध्ये विवाहित ८१४० जना मध्ये ४.०५ प्रतिशतले स्थायी रूपमा परिवार नियोजन गरेका छन् । त्यसैगरी २३.१९ प्रतिशतले अस्थायी साधन प्रयोग गर्दछन् भने ७२.७५ प्रतिशतले कुनै पनि परिवार नियोजनको साधन प्रयोग गर्ने गरेका छैनन् । परिवार नियोजनको साधन प्रयोगका आधारमा वडागत विवरण देहाय बमोजिम रहेको छ ।

तालिका ७९: परिवार नियोजनको साधन प्रयोगको अवस्था

वडा नं.	परिवार नियोजनको साधन प्रयोगको अवस्था			
	स्थायी	अस्थायी	प्रयोग नगर्ने	जम्मा
१	१७	३८३	३७९	७७९
२	२१	९९	४३६	५५६
३	२	३२२	९६६	१२९०
४	१५०	३९३	११८२	१७२५
५	१९	९	१२५८	१२८६
६	१०८	४३१	२३५	७७४
७	४	१९७	३५६	५५७
८	४	४५	५२०	५६९
९	५	९	५९०	६०४
जम्मा	३३०	१८८८	५९२२	८१४०

श्रोत: घरपरिवार सर्वेक्षण, २०७६

चित्र १३: परिवार नियोजनको साधन प्रयोगको अवस्था



५.२.१३ नून प्रयोग सम्बन्धी विवरण

नगरपालिका क्षेत्रमा ५४.४५ प्रतिशत घरपरिवारले आयोडिनयुक्त नूनको प्रयोग गर्ने गर्दछन् भने ४५.५५ प्रतिशत घरपरिवारले भने खुल्ला तथा ढिक्का नूनको प्रयोग गर्ने गरेको देखिन्छ। यस सम्बन्धी वडागत विवरण देहाय बमोजिम प्रस्तुत गरिएको छ।

तालिका ८०: नून प्रयोग सम्बन्धी विवरण

वडा नम्बर	नूनको प्रयोग अनुसार घरपरिवार संख्या			जम्मा
	आयोडिनयुक्त नून प्रयोग गर्ने	खुल्ला नून प्रयोग गर्ने	ढिक्का नून प्रयोग गर्ने	
१	२९६	३०	१	३२७
२	६३	१४९	२	२१४
३	२०७	२८७	०	४९४
४	५२६	१३०	६	६६२
५	१६३	३२३	०	४८६
६	१४७	१६५	४	३१६

वडा नम्बर	नूनको प्रयोग अनुसार घरपरिवार संख्या			
	आयोडिनयुक्त नून प्रयोग गर्ने	खुल्ला नून प्रयोग गर्ने	ढिक्का नून प्रयोग गर्ने	जम्मा
७	७२	१४७	२	२२१
८	११२	११२	०	२२४
९	१६४	१०६	०	२७०
जम्मा	१७५०	१४४९	१५	३२१४
प्रतिशत	५४.४५	४५.०८	०.४७	१००.००

श्रोत: घरपरिवार सर्वेक्षण, २०७६

५.३ खानेपानी तथा सरसफाई

५.३.१ खानेपानीको स्रोतको आधारमा घरपरिवार

नगरपालिका क्षेत्रमा रहेका ३२१४ घरपरिवार मध्ये सबैभन्दा उच्च ३७.८७ प्रतिशत घरपरिवारले निजी रुपमा प्रयोग गर्न मिल्ने गरी घरमै धाराको पानी उपयोग गर्दछन् । त्यसैगरी ३१.७४ प्रतिशत घरपरिवारले मूलको पानी तथा २६.३२ प्रतिशत घरपरिवारले सार्वजनिक धाराको पानी उपयोग गर्दछन् । खानेपानीको स्रोतका रुपमा अझै पनि इनार, मूल तथा नदी वा खोलाको उपयोग हुँदै आएको छ । खानेपानीको स्रोत अनुसार वडागत घरपरिवार विवरण देहाय बमोजिम रहेको छ ।

तालिका ८१: खानेपानीको स्रोतको आधारमा घरपरिवार

वडा नं.	खानेपानीको स्रोत अनुसार घरपरिवार संख्या									
	घरमै पाइप धारा	सार्वजनिक धारा	डिप बोरिङ	ट्युबेल	ढाकिएको इनार	नढाकिएको इनार	मूलको पानी	नदी खोला	अन्य	जम्मा
१	२५८	६९	०	०	०	०	०	०	०	३२७
२	४८	११९	०	०	१	३	३३	१०	०	२१४
३	१२४	१२१	०	०	७	५४	१६२	४	२२	४९४
४	१२४	२१८	०	०	१	०	३१८	१	०	६६२
५	३४७	८५	०	०	०	०	५२	०	२	४८६
६	६	११९	०	०	७	६	१७६	२	०	३१६
७	१४३	५	०	०	०	०	७०	२	१	२२१
८	३९	१००	०	१	१	१	८१	१	०	२२४
९	१२८	१०	०	०	०	१	१२८	३	०	२७०
जम्मा	१२१७	८४६	०	१	१७	६५	१०२०	२३	२५	३२१४
प्रतिशत	३७.८७	२६.३२	०.००	०.०३	०.५३	२.०२	३१.७४	०.७२	०.७८	१००

स्रोत: घरपरिवार सर्वेक्षण, २०७६

५.३.२ शौचालय प्रयोगको अवस्था

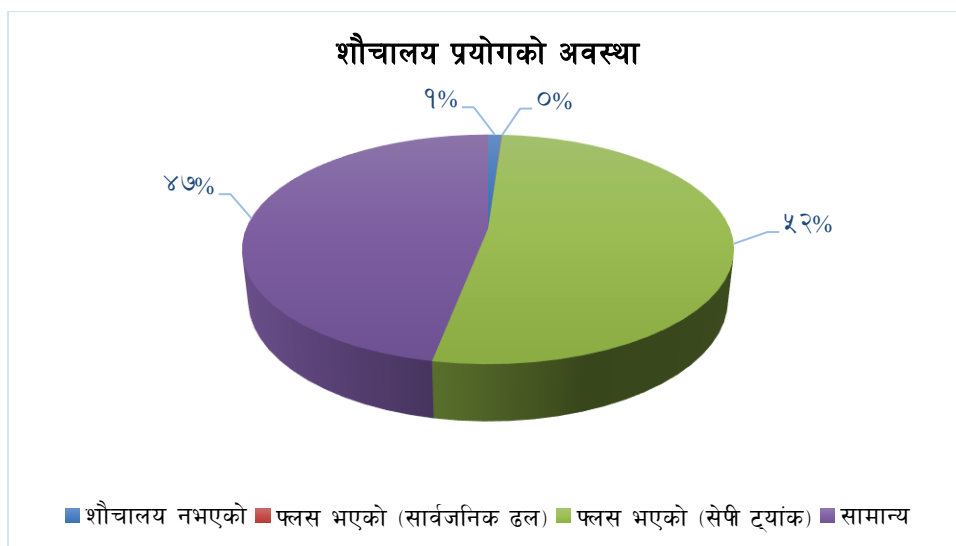
शौचालयको प्रयोग तथा उपलब्धताको अवस्थालाई हेर्दा ५१.९९ प्रतिशत घरपरिवारमा फलस भएको शौचालय रहेको छ । त्यसैगरी अधिकतम घरपरिवारमा सामान्य खालको शौचालय रहेको देखिन्छ भने हालसम्म १.०६ प्रतिशत घरपरिवारसँग शौचालय नरहेको अवस्था छ । यस सम्बन्धी वडागत विवरण देहाय बमोजिम रहेको छ ।

तालिका ८२: शौचालय प्रयोगको अवस्था

वडा नं.	शौचालयको अवस्था अनुसार घरपरिवार संख्या				
	शौचालय नभएको	फलस भएको (सार्वजनिक ढल)	फलस भएको (सेफ्टी ट्यांक)	सामान्य	जम्मा
१	०	१	२८४	४२	३२७
२	५	०	१९१	१८	२१४
३	१३	०	१९७	२८४	४९४
४	२	०	४८८	१७२	६६२
५	२	०	८५	३९९	४८६
६	२	०	२८८	२६	३१६
७	१	०	४०	१८०	२२१
८	७	०	९१	१२६	२२४
९	२	०	६	२६२	२७०
जम्मा	३४	१	१६७०	१५०९	३२१४

स्रोत: घरपरिवार सर्वेक्षण, २०७६

चित्र १४: शौचालय प्रयोगको अवस्था



५.४ महिला, बालबालिका तथा सामाजिक समावेशिकरण

यस शीर्षकमा महिला, बालबालिका तथा सामाजिक समावेशिकरणसँग सम्बन्धित बालबालिकाहरूको अवस्था, बाल क्लब तथा सामाजिक सुरक्षा वृत्तिको अवस्थाका बारेमा प्रस्तुत गरिएको छ।

५.४.१ बाल विवाह सम्बन्धी विवरण

बाल विवाहको स्थिति हेर्दा २० वर्ष भन्दा कम उमेरका २४१ बालिका र ९६ जना बालकले विवाह गरेका छन्। बाल विवाह उन्मूलनका लागि नीतिगत व्यवस्था र विभिन्न प्रयासहरू भईरहँदा पनि यस उमेर समूहको जनसंख्या मध्ये ८.६६ प्रतिशतले बाल विवाह गरेको देखिन्छ। तुलनात्मक रूपमा बालक वा युवाहरूको भन्दा बढी बालिका वा युवतीहरूको विवाह २० वर्ष भन्दा कम उमेरमा बढी हुने गरेको सर्वेक्षणले देखाउँछ। यस सम्बन्धी वडागत विवरण देहाय बमोजिम रहेको छ।

तालिका ८३: बाल विवाह सम्बन्धी विवरण

वडा नम्बर	बाल विवाह भएका बालबालिका वा युवायुवती संख्या (२० वर्ष मुनिका)		
	बालिका वा युवती	बालक वा युवा	जम्मा
१	२९	१८	४७
२	२०	६	२६
३	३७	१३	५०
४	४६	१५	६१
५	३७	१४	५१
६	१७	७	२४
७	१३	५	१८
८	१६	७	२३
९	२६	११	३७
जम्मा	२४१	९६	३३७

स्रोत: घरपरिवार सर्वेक्षण, २०७६

५.४.२ जन्म दर्ताको अवस्था

१० वर्ष मुनिका बालबालिकाहरूको जन्म दर्ताको स्थिति हेर्दा २५२३ जना बालबालिका मध्ये २०४४ जनाको जन्म दर्ता भएको तथा ४७९ जनाको जन्म दर्ता गर्न अबै बाँकी रहेको देखिन्छ। यस सम्बन्धी लिङ्ग तथा वडागत विवरण देहाय बमोजिम रहेको छ।

तालिका ८४: जन्म दर्ताको अवस्था

वडा नं.	१० वर्ष मुनिका बालबालिकाहरूको जन्म दर्ताको अवस्था								
	जन्म दर्ता भएको			जन्म दर्ता नभएको			जम्मा बालबालिका संख्या		
	बालक	बालिका	जम्मा	बालक	बालिका	जम्मा	बालक	बालिका	जम्मा
१	१२३	१०१	२२४	२७	२३	५०	१५०	१२४	२७४
२	६२	४५	१०७	३५	४३	७८	९७	८८	१८५
३	१४३	१४२	२८५	३२	३९	७१	१७५	१८१	३५६
४	२०९	२००	४०९	४०	३६	७६	२४९	२३६	४८५
५	१५९	१५६	३१५	४९	२४	७३	२०८	१८०	३८८
६	९४	१२३	२१७	६	४	१०	१००	१२७	२२७
७	७६	६८	१४४	१४	१४	२८	९०	८२	१७२
८	१०२	७७	१७९	११	८	१९	११३	८५	१९८
९	८३	८१	१६४	३९	३५	७४	१२२	११६	२३८
जम्मा	१०५१	९९३	२०४४	२५३	२२६	४७९	१३०४	१२१९	२५२३

स्रोत: घरपरिवार सर्वेक्षण, २०७६

५.४.३ सामाजिक सुरक्षा वृत्तिको अवस्था

गत आर्थिक वर्ष २०७५/०७६ का अनुसार नगरपालिका क्षेत्र भित्र रहेका सामाजिक सुरक्षा भत्ता प्राप्त गर्ने ज्येष्ठ नागरिक, एकल महिला, विधवा, पूर्ण अपांग, आंशिक अपांग, बाल सुरक्षा अनुदान र दलित वर्ग अनुदान प्राप्त गर्नेहरूको वडागत विवरण देहाय बमोजिम रहेको छ।

तालिका ८५: सामाजिक सुरक्षा वृत्तिको अवस्था

वडा नं.	ज्येष्ठ नागरिक			एकल महिला		पूर्ण अपाङ्ग			आंशिक अपाङ्ग			बाल सुरक्षा अनुदान			दलित वर्ग		
	म	पु	रकम	म	रकम	म	पु	रकम	म	पु	रकम	म	पु	रकम	म	पु	रकम
१	३५	३६		२१	२५२	१	०	२४	१	१	१४.४	१	४	२४	१	२	३६

वडा नं.	ज्येष्ठ नागरिक			एकल महिला		पूर्ण अपाङ्ग			आसिक अपाङ्ग			बाल सुरक्षा अनुदान			दलित वर्ग		
	म	पु	रकम	म	रकम	म	पु	रकम	म	पु	रकम	म	पु	रकम	म	पु	रकम
२	१६	१९		२१	२५२	१	०	२४	२	०	१४.४	०	०	०	०	०	०
३	६१	६९		७०	८४०	१	०	२४	१	३	१९.२	२४	१९	२०६.४	९	८	२०४
४	७८	६६		६२	७४४	२	१	७२	८	५	९३.६	२०	१७	१७७.६	१९	१५	४०८
५	५३	५९		४३	५१६	०	०	०	५	०	३६	२८	२३	२४४.८	१०	१५	३००
६	२१	३१		३०	३६०	०	०	०	३	०	२१.६	३	४	३३.६	५	४	१०८
७	२१	२८		२८	३३६	०	१	१२	३	०	२१.६	५	३	३८.४	१	२	३६
८	१७	२५		२४	२८८	०	०	०	३	५	५७.६	०	०	०	०	०	०
९	३१	२९		३९	४६८	०	१	२४	८	३	७९.२	२	२	१९.२	१	०	१२
जम्मा	३३३	३६२	०	३३८	४०५६	५	३	१८०	३४	१७	३५७.६	८३	७२	७४४	४६	४६	११०४

स्रोत: वडा कार्यालय, २०७६

चालु आर्थिक वर्ष २०७५/०७६ मा यस नगरपालिका भित्र सामाजिक सुरक्षा भत्ता प्राप्त गरिरहेका, प्राप्त गर्न नमिल्ने र प्राप्त नभएको वर्तमान विवरण देहाय बमोजिम प्रस्तुत गरिएको छ।

तालिका ८६: सामाजिक सुरक्षा वृत्तिको अवस्था (घरपरिवार सर्वेक्षण)

वडा नम्बर	सामाजिक सुरक्षा भत्ताको विवरण								
	लिन नमिल्ले	बृद्धा भत्ता	विधवा भत्ता	एकल भत्ता	अपांग भत्ता	पोषण भत्ता	लोपोन्मुख भत्ता	भत्ता नलिएका	जम्मा
१	१४३९	४६	८	०	२	०	०	२५	१५२०
२	१०४७	२४	२१	०	३	०	०	२९	१११६
३	२१०३	११७	४४	८	६	२४	०	६९	२३७१
४	१६८९	१३४	३५	७	१५	१९	१	११३९	३०३९
५	२२३७	८६	२१	१	८	२	०	११	२३६६
६	१३४५	५४	२२	०	४	७	०	८०	१५१२
७	८८७	३८	१८	०	४	६	०	९८	१०५१
८	१०२५	२९	१२	२	३	०	०	५२	११२३
९	११७०	४९	२१	७	६	०	१	२२	१२७६
जम्मा	१२९४२	५७७	२०२	२५	५१	५८	२	१५१७	१५३७४

स्रोत: घरपरिवार सर्वेक्षण, २०७६

५.५ युवा तथा खेलकुद र मनोरञ्जन

५.५.१ खेलमैदान, पिकनिक तथा मनोरञ्जन स्थल सम्बन्धी विवरण

नगरपालिका क्षेत्रभित्रका ३२ वटा स्थानमा पिकनिक, मनोरञ्जन तथा खेलकुदका लागि खेलमैदान रहेका छन्। यी स्थलहरूले करिब ७५६६८ वर्गमिटर क्षेत्रफल ओगटेका छन् भने यहाँ वार्षिक करिब १८२० जना आगन्तुक/सेवाग्राही आउने गरेका छन्। यस्ता स्थल रहेको स्थान, उपयोग, क्षेत्रफल, स्वामित्व, आम्दानी र सेवाग्राही सम्बन्धी वडागत विवरण देहाय बमोजिम रहेको छ।

तालिका ८७: खेलमैदान, पिकनिक तथा मनोरञ्जन स्थल सम्बन्धी विवरण

वडा नम्बर	स्थलको नाम	उपयोग	क्षेत्रफल/आकार (वर्ग मि.)	स्वामित्व	आम्दानी (वार्षिक रु)	सेवाग्राही/आगन्तुक संख्या (वार्षिक)
१	चौकी डाँडा खेल मैदान	खेलकुद	२	सामुदायिक	०	०
१	इच्छाराम खेलकुद मैदान	खेलकुद	४	निजी	०	५०

वडा नम्बर	स्थलको नाम	उपयोग	क्षेत्रफल/आकार (वर्ग मि.)	स्वामित्व	आम्दानी (वार्षिक रु)	सेवाग्राही/आगन्तुक संख्या (वार्षिक)
१	चौकी डाँडा	पिकनिक	१०		०	१००
१	चौकी मंगलबारे लालिगुराँस क्षेत्र	मनोरञ्जन	५००	सरकारी	०	१००
१	छत्रे नागी क्षेत्र	मनोरञ्जन	५००	सामुदायिक	०	१००
२	देवी छाँगा भरना	मनोरञ्जन	०	सरकारी	०	५०
२	मंगलबारे डाँडा पिकनिक एरिया	पिकनिक	२००	सरकारी	०	१००
२	हातिखावा माथि डाँडा	मनोरञ्जन	२००	सरकारी	०	०
२	मंगलबारे धनपोखरी लालीगुराँस क्षेत्र	मनोरञ्जन	२०००	सरकारी	०	१००
३	मुलखर्क खेल मैदान	खेलकुद	९	सरकारी	१००	१००
४	मादी क्याम्पस खेल मैदान	खेलकुद	२०००	सरकारी	०	५०
४	माने हाट खेल मैदान	खेलकुद	१५००	सामुदायिक	०	१०
४	माने हाट	पिकनिक	३०००	सामुदायिक	०	५०
४	रणगडी डाडा	मनोरञ्जन	३०००	सामुदायिक	०	१०
४	हाङ्गथुङ्ग डाँडा	पिकनिक	३०००	सामुदायिक	०	२०
५	नवज्योति खेल मैदान ओभाङ्ग	खेलकुद	५०८७	सरकारी	०	०
५	किलिसलपी	पिकनिक	६००	सरकारी	०	२०
५	निगुरे घुडे पिकनिक, पर्यटकीय क्षेत्र	मनोरञ्जन	१५०००	सामुदायिक	०	१००
५	तिन पैसे हाङ्गथुङ्ग पिकनिक तथा पर्यटकीय क्षेत्र	मनोरञ्जन	१५०००	सामुदायिक	०	१००
५	सुर्केटार	पिकनिक	१५०००	सामुदायिक	०	१००
५	मादी चियाबारी	मनोरञ्जन	२०००	निजी	०	१००
५	हर्कटे बाघ गौडा	मनोरञ्जन	२०००	सामुदायिक	०	१००
५	गोपिनी डाँडाखर्क	मनोरञ्जन	२५००		०	१००
५	वेतिनी बारखापे	मनोरञ्जन	२५००	सामुदायिक	०	०
७	बाघा डाँडा खेल मैदान	खेलकुद	४	सामुदायिक	०	०
७	डाँडा गाउ	मनोरञ्जन	३	सरकारी	०	१००
७	सान्छुयोलिङ्ग गुम्बा क्षेत्र	मनोरञ्जन	३०	सामुदायिक	०	१००
७	कागते देउराली क्षेत्र	मनोरञ्जन	०	सामुदायिक	०	५०
८	मावादीन खेल मैदान	खेलकुद	८	सरकारी	०	१०
८	सोमबारे हटिया बजार	मनोरञ्जन	५	सरकारी	०	२०
८	मावादीन बस पार्क	मनोरञ्जन	५	सरकारी	०	३०
८	संसारी हुंगा	मनोरञ्जन	१	सरकारी	०	५०
जम्मा			७५६६८		१००	१८२०

स्रोत: समूह छलफल तथा जानकारी व्यक्ति अन्तरवार्ता, २०७६

५.६ कला, भाषा तथा संस्कृति

५.६.१ स्थानीय चाडपर्व, जात्रा र मेला

यस क्षेत्रमा स्थानीय चाडपर्वको रूपमा दशैं, तिहार, ल्होसार, फागुपूर्णिमा, जात्रा, उभौली, चासोक तङ्गनाम आदि मनाइने गरिन्छ । नगरपालिका क्षेत्रभित्र मनाइने चाडपर्वहरू विशेष गरी धार्मिक रूपमा मनाउने गरिन्छ ।

५.६.२ धार्मिक तथा ऐतिहासिक स्थलको विवरण

धार्मिक तथा ऐतिहासिक महत्व बोकेका मुख्य ३० वटा स्थलहरू यस क्षेत्रमा रहेका छन् । यी स्थलहरू नजिकको बजार केन्द्रबाट करिब औषत ३ किलोमिटरको दुरीमा रहेका छन् । नगरपालिका क्षेत्रभित्र रहेका यी धार्मिक स्थलहरूमा वार्षिक करिब ४६००० जना श्रद्धालु भक्तजनहरूको आगमन हुने गरेको देखिन्छ । यी स्थानमा श्रद्धालुको थप आगमन बढाउन धार्मिक एवं ऐतिहासिक महत्व बारे प्रचारप्रसार गर्न सकिए आगन्तुक भित्रिने क्रम बढ्ने देखिन्छ । यस सम्बन्धी स्थलगत विवरण देहाय बमोजिम रहेको छ ।

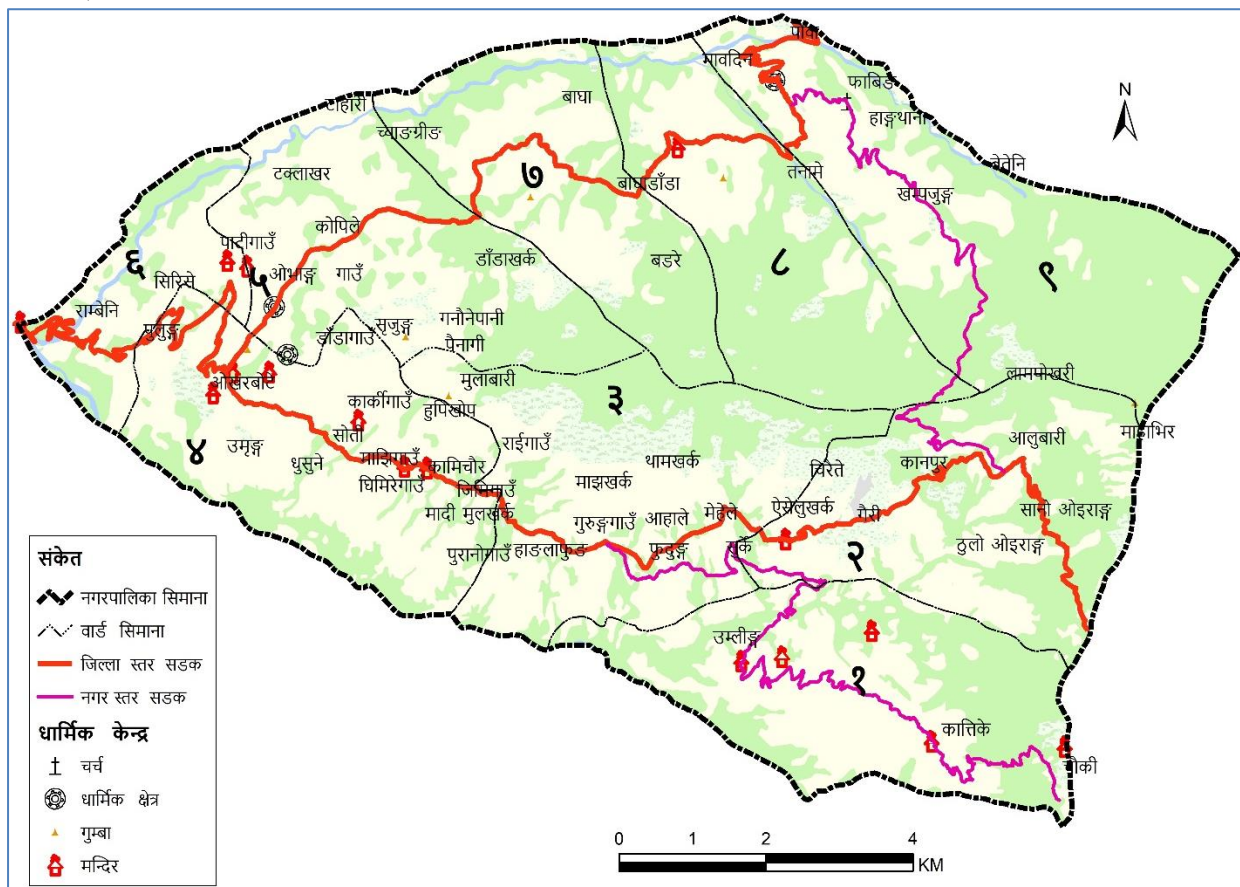
तालिका ८८: धार्मिक तथा ऐतिहासिक स्थलको विवरण

स्थलको नाम	वडा नम्बर	भौतिक पूर्वाधार			स्वामित्व	विशेषता	वार्षिक पर्यटक आगमन संख्या
		सडकको पहुँच	होटल, लज, रेष्टुरा संख्या	बजार केन्द्र सम्मको दुरी (किमी)			
पाथिभरा मन्दिर, राकेटार	१	नपुगेको	०	१	सामुदायिक	धार्मिक	२०००
साकेला खिम, इच्छाराम	१	पुगेको	०	५	सामुदायिक	धार्मिक	१००
राधाकृष्ण मन्दिर, गुफा डाँडा	१	पुगेको	०	५	सामुदायिक	धार्मिक	१००
शिव मन्दिर, आहाल डाँडा	१	पुगेको	०	४	सामुदायिक	धार्मिक	१००
शिलेस्वर मन्दिर, खुलाल डाँडा	१	पुगेको	०	६	सामुदायिक	धार्मिक	१००
शिवालय मन्दिर, उम्लिङ्ग	१	पुगेको	०	२	सामुदायिक	धार्मिक	१००
पाथिभरा शाखा मन्दिर, खहरे सिरान डाँडा मंगलबारे	२	नपुगेको	०	०.४	सामुदायिक	धार्मिक	२०००
धनपोखरी मन्दिर, रक्ते भन्ज्याङ्ग माथि	२	नपुगेको	०	३	सामुदायिक	धार्मिक	५०००
शिवालय मन्दिर, ऐंसेलु	२	पुगेको	०	२	सामुदायिक	धार्मिक	१०००
सरस्वती मन्दिर, मुलखर्क	३	पुगेको	०	०	सामुदायिक	धार्मिक	१०००
कृष्ण मन्दिर, कामिचौर	३	पुगेको	०	४	सामुदायिक	धार्मिक	१०००
सिद्धेश्वरी पाथिभरा, कुहिरी	३	नपुगेको	०	६	सामुदायिक	धार्मिक	१०००
हाङ्गथुङ्ग डाडा, हाङ्गथुङ्ग डाँडा	३	पुगेको	०	४	निजी	धार्मिक	५०००
देव हुंगा धाम, मादी न.पा. ४ देव हुंगा	४	पुगेको	०	१	निजी	धार्मिक	२०००
श्री उर्गेन छ्योलिङ्ग बौद्ध गुम्बा, मादी न.पा. ४ ओखरबोटे गौथले	४	पुगेको	०	१	सामुदायिक	धार्मिक	१०००
साम्तेङ्ग छ्योलिङ्ग गुम्बा, मानेहाट	४	पुगेको	०	३	सामुदायिक	धार्मिक	२०००
रामजानकी मन्दिर, घिमिरेगाउँ	४	पुगेको	०	२	सामुदायिक	धार्मिक	२०००
पाथिभरा मन्दिर, देव हुंगा	४	पुगेको	०	२	सामुदायिक	धार्मिक	३०००
मानव धर्म हंश आत्मबोध मन्दिर, उम्लिङ्ग	४	पुगेको	०	३	सामुदायिक	धार्मिक	१५००
देवी पंचायान मन्दिर, ओखरबोटे	४	पुगेको	०	०	सामुदायिक	धार्मिक	२०००

स्थलको नाम	वडा नम्बर	भौतिक पूर्वाधार			स्वामित्व	विशेषता	बार्षिक पर्यटक आगमन संख्या
		सडकको पहुँच	होटल, लज, रेष्टुरा संख्या	बजार केन्द्र सम्मको दुरी (किमी)			
रणगडी मन्दिर, रणगडी	४	नपुगेको	०	४	सामुदायिक	धार्मिक	२०००
शिवालय मन्दिर, प्याकुरेल गाउँ	४	पुगेको	०	२	सामुदायिक	धार्मिक	१५००
छात्रेश्वेरी शिवालय मन्दिर, हुलाकी गाउँ	४	पुगेको	०	३	सामुदायिक	धार्मिक	२०००
नेपाल तमु बौद्ध गुम्बा, मुलावरी	४	नपुगेको	०	४	सामुदायिक	धार्मिक	१०००
श्री कृष्ण प्रणामी मन्दिर, मादी न.पा. ५ ओभाङ्ग गाउँ	५	पुगेको	०	२	सामुदायिक	धार्मिक	५००
दाहाल बन्धु समाज कुलपूजा स्थल, मादी न.पा. ५ तिखी ढुंगा	५	पुगेको	०	२	पब्लिक लि.	साँस्कृतिक	०
पिपलबोटे, मादी न.पा. ५	६	पुगेको	०	४	सामुदायिक	ऐतिहासिक	२०००
राममन्दिर, मादी न.पा. ६ राम्बेनी	६	पुगेको	०	१०	सामुदायिक	धार्मिक	३०००
रामलय शिवालय, मादी न.पा. ५ पाटी गाउँ	६	पुगेको	०	३	सामुदायिक	धार्मिक	१०००
ज्वालामुखी हाईकम देवी हात्ती खुट्टे मन्दिर, मादी ९ हात्ति खुट्टे	९	पुगेको	०	१	सामुदायिक	धार्मिक	१०००
जम्मा			०				४६०००

स्रोत: समूह छलफल तथा जानकार व्यक्ति अन्तरवार्ता, २०७६

नक्सा ५.८ धार्मिक स्थलहरूको वितरण



श्रोत: स्थानीय श्रोत नक्सांकन सर्वेक्षण २०७६, मादी नगरपालिका

५.७ बेरोजगारीको अवस्था

यस नगरपालिकाको जनसंख्यालाई बेरोजगारीको दृष्टिकोणबाट हेर्दा कुल जनसंख्या मध्ये ८३७ जना वा ५.४४ प्रतिशत जनसंख्या शिक्षाको कमी, अवसर नपाएको, अपांगता लगायत अन्य कारणले बेरोजगार रहेका छन्। जम्मा बेरोजगार संख्यालाई आधार मान्दा ६९.८९ प्रतिशत वा ५८५ जना अवसर नपाएका कारण बेरोजगार भई बसेका छन्। यस सम्बन्धी वडागत विवरण देहाय बमोजिम प्रस्तुत गरिएको छ।

तालिका ८९: बेरोजगारीको अवस्था

वडा नम्बर	बेरोजगारीको कारण अनुसार विवरण					जम्मा
	बिरामी	शिक्षाको कमी	अवसर नपाएको	अपांगता	अन्य	
१	२	३२	९०	२	०	१२६
२	३	२५	२९	१	२	६०
३	१	७८	२७४	१	३	३५७
४	४	१४	४५	१	१	६५
५	०	४	१६	२	०	२२
६	१	२	६	२	१६	२७
७	१	६	१९	०	०	२६
८	४	१६	६६	५	१	९२
९	१	२१	४०	०	०	६२
जम्मा	१७	१९८	५८५	१४	२३	८३७

स्रोत: घरपरिवार सर्वेक्षण, २०७६

परिच्छेद ६: वन तथा वातावरणीय स्थिति

यस परिच्छेदमा वन तथा वातावरण, जैविक विविधता, जलवायु परिवर्तन, विपद् व्यवस्थापन जस्ता विषय र क्षेत्र समावेश गरिएको छ।

६.१ वन क्षेत्रको अवस्था

यस नगरपालिकाको कुल क्षेत्रफल मध्ये ८१७ हेक्टर क्षेत्रफलमा वनजंगल फैलिएको छ। यस क्षेत्रमा २६ वटा सामुदायिक वनहरू रहेका छन्। यहाँ रहेका वनहरूले नगरपालिका आसपासका क्षेत्रमा बसोबास गर्ने लगायत कुल ३७६० घरपरिवारलाई समेटेका छन्। यस्तै नगरपालिका क्षेत्रमा रहेका सबैजसो घरपरिवार सदस्यका रूपमा सामुदायिक वनमा आबद्ध रहेको देखिन्छ। यस सम्बन्धी विस्तृत विवरण देहाय बमोजिम रहेको छ।

तालिका १०: वन क्षेत्रको अवस्था

वनको नाम	वडा नं.	समेटेको घरधुरी	क्षेत्रफल (हे.)	संचित दर	वन पैदावरको बार्षिक उत्पादन		
				(क्यू.मि./हे)	काठ (क्यू.फि.)	दाउरा (भारी)	जडिबुटी (केजी)
आहालटार सामुदायिक वन	१	२००	४१	०	२००	२००	२२०
धन सिंगे ठुलो भीर सामुदायिक वन	१	२००	१००	०	५००	२००	०
लामलुङ्ग सामुदायिक वन	२	१००	३०	०	३००	५००	१००
भालु सिम भेडी खोप सामुदायिक वन	२	२००	२०	०	२००	२५०	१००
देवी छाँगो सामुदायिक वन	२	१००	५	०	३००	२००	०
देवी थुम्की सामुदायिक वन	३	१००	१५१	०	५००	६००	२००
वाल्लिङ खोला सामुदायिक वन	३	१००	६	०	४००	६००	०
हाङ्गथुङ्ग डाँडा सामुदायिक वन	३	१५०	६	०	२००	४००	१००
तीनतले सामुदायिक वन	३	१००	४	०	१००	२००	०
छाँगो खोला	४	१००	२४	०	१००	३००	०
रणगढी सामुदायिक वन	४	१००	१६	०	५००	४००	०
सल्लेरी चिउरी ढाड सामुदायिक वन	४	१००	३	०	१००	१५०	०
नमुना सामुदायिक वन	४	२००	४	०	२००	२५०	०
उम्रिङ्ग सामुदायिक वन	४	५०	२०	०	५००	७००	०
खापे ढुंगा सामुदायिक वन	५	२००	१५	०	२००	०	०
ताप्रे सामुदायिक वन	५	१००	६	०	१००	०	०
बाघा खोला सामुदायिक वन	५	२००	१९	०	२००	०	०
निघुरे घुडे सामुदायिक वन	५	६००	१६२	०	५०००	५०००	२००
माइथुम्की सामुदायिक वन	६	२००	४२	०	१०००	७००	०
पुलुङ्ग राम्बेनी सामुदायिक वन	६	१५०	५२	०	१००	१५०	०
खमारे सामुदायिक वन	६	६०	१२	०	१५०	२००	०
सोती सामुदायिक वन	६	१५०	११	०	५००	१००	०
खरबारी सामुदायिक वन	७	१००	३३	०	२००	०	०
लक्तक सामुदायिक वन	७	५०	२६	०	३००	०	०
लिगतारो सामुदायिक वन	८	५०	२	०	१००	०	०

वनको नाम	वडा नं.	समेटेको घरघुरी	क्षेत्रफल (हे.)	संचित दर	वन पैदावरको बार्षिक उत्पादन		
				(क्यू.मि./हे)	काठ (क्यू.फि.)	दाउरा (भारी)	जडिबुटी (केजी)
गढी डाँडा सामुदायिक वन	८	१००	७	०	२००	०	०
जम्मा		३७६०	८१७	०	१२१५०	१११००	१२०

स्रोत: संस्थागत सर्वेक्षण, २०७६

६.१.१ वनजन्य उत्पादन विवरण

वन क्षेत्रमा काष्ठ र गैरकाष्ठ उत्पादन अन्तरगत काठ, पतिंगर र जडिबुटी जस्ता उत्पादन हुने गरेको देखिन्छ।

६.१.२ जडिबुटीको उपलब्धता

यस नगरपालिका अन्तरगत रहेका ढापटार, खोलाटार, पल्लो हिउँदे, कमरे, हिउँदे, सानी ढाप, भेडी खोप सामुदायिक वन तथा ४ नं. क्षेत्रमा चिराइतो, सतुवा, हरो, बरो, अमला, बाफल, पार्ते, करिलो, टिमुर, बोजो, चिम्फिङ्ग, ओखती, अमला, रन्त्व आदि जडिबुटी उत्पादन हुने गरेका छन्। यस सम्बन्धी विवरण देहाय बमोजिम रहेको छ।

तालिका ११: जडिबुटी उपलब्धता

जडिबुटीको नाम	वनको नाम	वडा नम्बर	उत्पादन के.जि.)	बार्षिक आम्दानी (रु. हजारमा)	बार्षिक राजस्व संकलन (रु. हजारमा)
चिराइतो	ढापटार, खोलाटार, पल्लो हिउँदे	१	१०००	१००	०
सतुवा	कमरे, हिउँदे, सानी ढाप	१	१००	१०	०
चिराइतो, सतुवा	भेडी खोप सामुदायिक वन	२	२००	०	०
हरो, बरो, अमला, बाफल, पार्ते, करिलो, टिमुर, बोजो, चिम्फिङ्ग, चिराइतो, ठुलो ओखती, पानी अमला, रन्त्व	४ नं. एरिया	४	०	०	०

स्रोत: समूह छलफल तथा जानकार व्यक्ति अन्तरवार्ता, २०७६

६.२ चरन क्षेत्र

नगरपालिकाको वडा नं. ४ मा मात्र ३ वटा सामान्य व्यवस्थापन प्रणाली रहेका चरन क्षेत्रहरू उपलब्ध देखिन्छन्। यी चरन क्षेत्रहरूको नाम, रहेको स्थान, क्षेत्रफल, सघन चरन महिना र व्यवस्थापन प्रणाली सम्बन्धी विवरण देहाय बमोजिम प्रस्तुत गरिएको छ।

तालिका १२: चरन क्षेत्र

वडा नं.	चरन क्षेत्रको नाम	चरन हुने स्थान	क्षेत्रफल (व.कि.मि.)	चरन व्यवस्थापन प्रणाली
४	हाङ्गथुङ्ग पयानागी	हाङ्गथुङ्ग	५०००	सामान्य
४	गुराँसे	गुराँसे	५०००	सामान्य
४	कटुवा, तल्लो बगर, काउसे, धापे, पानी उम्रे, माथिल्लो जोगी, पानी दामे, गहिरो	दामे गहिरो	१००००	सामान्य

स्रोत: समूह छलफल तथा जानकार व्यक्ति अन्तरवार्ता, २०७६

६.३ विपद जोखिम तथा व्यवस्थापन

यस नगरपालिका क्षेत्रमा विपद जोखिम तथा व्यवस्थापनका दृष्टिकोणमा जोखिमपूर्ण रहेको देखिन्छ। यहाँ भूजन्य प्रकोपका साथै मानवीय क्षति भएको देखिन्छ।

६.३.१ जोखिमयुक्त (संवेदनशील) स्थानमा बसोबास गरेका परिवार विवरण

नगरपालिका अन्तरगत जोखिमका दृष्टिकोणबाट संवेदनशील स्थानमा बसोबास गर्ने करिब घरपरिवार रहेको पाइन्छ। यी घरपरिवार पहिरो, नदी कटान, बाढी र अति भिरालो जस्ता जोखिम भएका स्थानहरूमा बसोबास गरिरहेको देखिन्छ। जोखिममा रहेका वडागत बस्ती सम्बन्धी विवरण देहाय अनुसार रहेको छ।

तालिका ९३: जोखिमयुक्त (संवेदनशील) स्थानमा बसोबास गरेका परिवार विवरण

वडा नं.	जोखिमयुक्त स्थान	घरधुरी संख्या					
		पहिरो	नदी कटान	बाढी	अति भिरालो	अन्य	जम्मा
१							
२							
३							
४							
५							
६							
७							
८							
९							
जम्मा							

श्रोत: समूह छलफल तथा जानकार व्यक्ति अन्तरवार्ता, २०७६

६.३.२ विपदको किसिम अनुसार जोखिमको समय

विपद अनुसार जोखिमको समय पहिचान गर्दा बाह्रै महिनासम्म जंगली जनावरबाट क्षतिको जोखिम रहने गरेको छ। दोस्रोमा ३ महिनासम्म पहिरो, बाढी डुवान र सर्पको टोकाईको जोखिम रहने गरेको देखिन्छ। यस सम्बन्धी विवरण देहाय अनुसार रहेको छ।

तालिका ९४: विपदको किसिम अनुसार जोखिमको समय

वडा नं.	विपद अनुसार जोखिमको समय (महिना)					
	आगलागी	बाढी डुवान	पहिरो	रोगमहामारी	सर्पको टोकाई	जंगली जनावरबाट क्षत्री
१	वैशाख, जेष्ठ	असार देखि भदौ	असार देखि भदौ	चैत्र, वैशाख	असार देखि भदौ	बाह्रै महिना
२	वैशाख, जेष्ठ	असार देखि भदौ	असार देखि भदौ	चैत्र, वैशाख	असार देखि भदौ	बाह्रै महिना
३	वैशाख, जेष्ठ	असार देखि भदौ	असार देखि भदौ	चैत्र, वैशाख	असार देखि भदौ	बाह्रै महिना
४	वैशाख, जेष्ठ	असार देखि भदौ	असार देखि भदौ	चैत्र, वैशाख	असार देखि भदौ	बाह्रै महिना
५	वैशाख, जेष्ठ	असार देखि भदौ	असार देखि भदौ	चैत्र, वैशाख	असार देखि भदौ	बाह्रै महिना
६	वैशाख, जेष्ठ	असार देखि भदौ	असार देखि भदौ	चैत्र, वैशाख	असार देखि भदौ	बाह्रै महिना
७	वैशाख, जेष्ठ	असार देखि भदौ	असार देखि भदौ	चैत्र, वैशाख	असार देखि भदौ	बाह्रै महिना
८	वैशाख, जेष्ठ	असार देखि भदौ	असार देखि भदौ	चैत्र, वैशाख	असार देखि भदौ	बाह्रै महिना
९	वैशाख, जेष्ठ	असार देखि भदौ	असार देखि भदौ	चैत्र, वैशाख	असार देखि भदौ	बाह्रै महिना

श्रोत: समूह छलफल तथा जानकार व्यक्ति अन्तरवार्ता, २०७६

६.३.३ भवन मापदण्ड तथा भूकम्प प्रतिरोधी घरको विवरण

यस नगरपालिका क्षेत्रभित्र रहेका घरपरिवार मध्ये ७७ घरपरिवार भवन मापदण्ड अनुसार बनेको घरमा बसोबास गर्ने गरेका छन् भने १५७ घरपरिवार भूकम्प प्रतिरोधी घरमा बस्ने गरेका छन्। यस सम्बन्धी वडागत विवरण देहाय बमोजिम रहेको छ।

तालिका ९५: भवन मापदण्ड तथा भूकम्प प्रतिरोधी घरको विवरण

वडा नम्बर	भूकम्प प्रतिरोधी वा भवन मापदण्ड अनुसार बनेका घरमा बस्ने घरपरिवार संख्या					
	मापदण्ड अनुसार बनेको	मापदण्ड अनुसार नबनेको	जम्मा	भूकम्प प्रतिरोधी भएको	भूकम्प प्रतिरोधी नभएको	जम्मा
१	१२	३१५	३२७	१७	३१०	३२७
२	०	२१४	२१४	६	२०८	२१४
३	३	४९१	४९४	१९	४७५	४९४
४	३६	६२६	६६२	३८	६२४	६६२
५	११	४७५	४८६	३१	४५५	४८६
६	१२	३०४	३१६	१४	३०२	३१६
७	१	२२०	२२१	२६	१९५	२२१
८	०	२२४	२२४	०	२२४	२२४
९	२	२६८	२७०	६	२६४	२७०
जम्मा	७७	३१३७	३२१४	१५७	३०५७	३२१४

श्रोत: घरपरिवार सर्वेक्षण, २०७६

६.३.४ घर नक्सा पास सम्बन्धी विवरण

नगरपालिका क्षेत्रभित्र रहेका घरपरिवारलाई घर नक्सा पासका आधारमा हेर्दा कुल भवन मापदण्ड अनुसार बनेका घर मध्ये ४६ वटा घरपरिवारले नक्सा पास गराई घर निर्माण गरेका छन् भने ३१ घरपरिवारले नक्सा पास नगरी घर निर्माण गरी बसोबास गर्दै आएका छन्। घर नक्सा पास सम्बन्धी वडागत विवरण देहाय बमोजिम रहेको छ।

तालिका ९६: घर नक्सा पास सम्बन्धी विवरण

वडा नं.	घर नक्सा पासको विवरण		
	नक्सा पास गरेको	नक्सा पास नगरेको	जम्मा
१	८	४	१२
२	०	०	०
३	२	१	३
४	२१	१५	३६
५	६	५	११
६	७	५	१२
७	१	०	१
८	०	०	०
९	१	१	२
जम्मा	४६	३१	७७

श्रोत: घरपरिवार सर्वेक्षण, २०७६

६.३.५ २०७२ को भूकम्पबाट भएको क्षतिका आधारमा घरपरिवार

२०७२ सालमा संखुवासभामा गएको भूकम्पबाट २८ प्रतिशत अर्थात् ९०० घरपरिवार प्रभावित भएका थिए। भूकम्पका कारण क्षति भए नभएका घरपरिवार सम्बन्धी वडागत विवरण देहाय बमोजिम रहेको छ।

तालिका ९७: २०७२ को भूकम्पबाट भएको क्षतिका आधारमा घरपरिवार

वडा नम्बर	२०७२ को भूकम्पबाट क्षति भए नभएको घरपरिवार विवरण		
	क्षति भएको	क्षति नभएको	जम्मा
१	२५	३०२	३२७
२	७३	१४१	२१४

वडा नम्बर	२०७२ को भूकम्पबाट क्षति भए नभएको घरपरिवार विवरण		
	क्षति भएको	क्षति नभएको	जम्मा
३	२०६	२८८	४९४
४	३५२	३९०	६६२
५	७८	४०८	४८६
६	७३	२४३	३१६
७	४८	१७३	२२१
८	३२	१९२	२२४
९	१३	२५७	२७०
जम्मा	९००	२३१४	३२१४

श्रोत: घरपरिवार सर्वेक्षण, २०७५

६.३.६ भूकम्प प्रभावित घरपरिवारले पाएको अनुदान सम्बन्धी विवरण

२०७२ सालको विनाशकारी भूकम्पबाट प्रभावित ९०० घरपरिवारलाई आधार मान्दा ११.१ प्रतिशत अर्थात् १०० घरपरिवारले क्षति वापत अनुदान पाएको देखिन्छ भने ८०० घरपरिवारले भूकम्पबाट भएको क्षति वापतको अनुदान पाएनन् । अनुदान प्राप्त गरेको आधारमा वडागत प्रभावित घरपरिवारको विवरण देहाय बमोजिम रहेको छ ।

तालिका ९८: भूकम्प प्रभावित घरपरिवारले पाएको अनुदान सम्बन्धी विवरण

वडा नम्बर	भूकम्पबाट क्षति भएको भए अनुदान पाए नपाएको विवरण		
	पाएको	नपाएको	जम्मा
१	१२	१३	२५
२	३	७०	७३
३	१८	१८८	२०६
४	३०	३२२	३५२
५	१५	६३	७८
६	१६	५७	७३
७	१	४७	४८
८	०	३२	३२
९	५	८	१३
जम्मा	१००	८००	९००

श्रोत: घरपरिवार सर्वेक्षण, २०७५

६.३.७ अनुदान भुक्तानी अनुसार प्रभावित घरपरिवार

भूकम्पबाट प्रभावित ९०० घरपरिवारलाई आधार मान्दा ११.१ प्रतिशत अर्थात् १०० घरपरिवारले पहिलो, दोस्रो र अन्तिम गरी तीन चरणमा अनुदान भुक्तानी लिएका छन् । जसमा धेरैजसो घरपरिवारले अन्तिममा भुक्तानी लिएका छन् । अनुदानको भुक्तानी अनुसार वडागत लाभान्वित घरपरिवारको विवरण देहाय बमोजिम रहेको छ ।

तालिका ९९: अनुदान भुक्तानी अनुसार प्रभावित घरपरिवार

वडा नं.	अनुदान भुक्तानी लिने घरपरिवार संख्या			
	पहिलो	दोस्रो	अन्तिम	जम्मा
१	१	२	९	१२
२	२	१	०	३
३	११	१	६	१८
४	४	१३	१३	३०
५	४	४	७	१५

वडा नं.	अनुदान भुक्तानी लिने घरपरिवार संख्या			
	पहिलो	दोस्रो	अन्तिम	जम्मा
६	१०	३	३	१६
७	०	१	०	१
८	०	०	०	०
९	२	२	१	५
जम्मा	३४	२७	३९	१००

श्रोत: घरपरिवार सर्वेक्षण, २०७५

६.३.८ अनुदानबाट घर निर्माण सम्बन्धी विवरण

भूकम्पबाट प्रभावित तथा अनुदान भुक्तानी लिने १०० घरपरिवार मध्ये ८७ घरपरिवारले अनुदान भुक्तानी लिएर घर निर्माण गरेका छन् भने १३ घरपरिवारले घर निर्माण गरेका छैनन् । घर पुनर्निर्माण गर्ने वडागत घरपरिवारको विवरण देहाय बमोजिम रहेको छ ।

तालिका १००: अनुदानबाट घर निर्माण सम्बन्धी विवरण

वडा नम्बर	अनुदानबाट घर निर्माण गरे नगरेको अवस्था		
	गरेको	नगरेको	जम्मा
१	१०	२	१२
२	३	०	३
३	१४	४	१८
४	२९	१	३०
५	१३	२	१५
६	१२	४	१६
७	१	०	१
८	०	०	०
९	५	०	५
जम्मा	८७	१३	१००

श्रोत: घरपरिवार सर्वेक्षण, २०७५

६.३.९ संरक्षित पानी मुहान, जमिन र भौतिक संरचना

यस नगरपालिका क्षेत्रमा ८४ वटा संरक्षित क्षेत्र, संरक्षित खेतबारी, भिरालो रोकथाम तथा संरक्षित पहिरो रोकथामका लागि संरचनाहरू रहेका छन् । यस सम्बन्धी विवरण देहायको तालिकामा प्रस्तुत गरिएको छ ।

तालिका १०१: संरक्षित पानीमुहान, जमिन र भौतिक संरचना

संरक्षित पानी मुहान, जमीन र भौतिक संरचनाको नाम	वडा नम्बर	रहेको स्थान	संरक्षित पानी मुहान, जमीन, खेतबारी र संरचना	
			इकाई	परिमाण
भोटे खोरी मुल	२	कानपुर	०	०
आकासे मूल गैरी खानेपानी	२	गैरी	०	०
लामलङ्ग फेदी मूल	२	ठुलो ओइराङ्ग	०	०
ठुलो सिम खानेपानी मूल	२	ऐंसेलु	०	०
काप्चे खोला खानेपानी मूल	४	उम्रिङ्ग	०	०
रिठ्ठा भोटे खानेपानी मुहान	४	उम्रिङ्ग	०	०
खनाल धारा ओखरबोटे खानेपानी मुहान	४	खनाल गाउँ	०	०

संरक्षित पानी मुहान, जमीन र भौतिक संरचनाको नाम	वडा नम्बर	रहेको स्थान	संरक्षित पानी मुहान, जमीन, खेतवारी र संरचना	
			इकाई	परिमाण
सुवेदी धारा	४	डाँडा गाउँ	०	०
तिनमुरे धारा	४	उम्रिङ्ग	०	०
कोइराला धारा	४	उम्रिङ्ग	०	०
सरदार धारा	४	कार्की गाउँ	०	०
गिद्धेगिद्धे मूल	४	घिमिरे गाउँ	०	०
खोला खेत धारा	४	तोरीवारी	०	०
सिम खेत धारा	४	उम्रिङ्ग	०	०
पाखा धारा मूल	४	हुलाकी गाउँ	०	०
तल्लो डवले मूल	४	डवले	०	०
खडका धारा	४	सेरा	०	०
सुर्के धारा मुहान	४		०	०
बाभ्ने धारा खानेपानी	४	बाभ्ने	०	०
गगते खानेपानी मुहान	४		०	०
गगलाते खानेपानी मुहान	५	घुडे निगुरे सामुदायिक वन	०	०
मुलपानी खानेपानी मुहान	५	मुलपानी	०	०
घुडे भित्ता खानेपानी	५	निघुरे घुडे सामुदायिक वन	०	०
लामो सिम	५	घुडे निगुरे सामुदायिक वन	०	०
देवीथान खानेपानी मुहान	५	कोपिले	०	०
देवीथान खानेपानी मुहान	५	कापिले	०	०
च्याङ्ग्रीङ्ग खानेपानी मुहान	५	च्याङ्ग्रीङ्ग	०	०
ओभाङ्ग खानेपानी मुहान	५	ओभाङ्ग गाउँ	०	०
हाङ्गथुङ्ग खानेपानी मुहान	५	घुडे निगुरे सामुदायिक वन	०	०
सुर्केटार खानेपानी मुहान	५	घुडे निगुरे सामुदायिक वन	०	०
चमेरे ढुंगा खानेपानी मुहान	५	च्याङ्ग्रीङ्ग	०	०
चिलाउने बोटे धारा	५	चिलाउने बोटे	०	०
पाटि बोटे धारा	५	पाटि धारा	०	०
रिमाल धारा	५	कोपिले	०	०
देवीथान धारा	५	कापिले	०	०
कन्तार धारा इमलुङ्ग	५	इमलुङ्ग	०	०
अमाली धारा	५	च्याङ्ग्रीङ्ग	०	०
छेले धारा	५	छेले	०	०
नयाँ धारा	५	नयाँधारा	०	०
न्योतिषी गाउँ ढाप सिम धारा	५	ज्योतिषी गाउँ	०	०
बाभ्ने धारा	५	कोपिले	०	०
सिक्तेल धारा	५	कोपिले	०	०

संरक्षित पानी मुहान, जमीन र भौतिक संरचनाको नाम	वडा नम्बर	रहेको स्थान	संरक्षित पानी मुहान, जमीन, खेतवारी र संरचना	
			इकाई	परिमाण
खतिवडा धारा	५	ढाडे गाउँ	०	०
गोगने धारा	५	धारा	०	०
बलिरुमटा धारा	५	टाहारी	०	०
देबिथान धारा	५	टाहारी	०	०
फिस्टे धारा	५	च्याङ्ग्रीङ्ग	०	०
अमाली धारा ख	५	च्याङ्ग्रीङ्ग	०	०
चिसापानी धारा	५	चिसापानी	०	०
मुलपानी धारा	५	मुलपानी	०	०
राउटे वारी धारा	५	कोपिले	०	०
कन्तार धारा	५	ओभाङ्ग गाउँ	०	०
आइतवारे धारा	५	सत्याल गाउँ	०	०
भोटे धारा	५	कोपिले	०	०
पिपलबोटे राई गाउँ धारा	५	पिपलबोटे	०	०
पुसेखर्क धारा	५	पुसे गाउँ	०	०
शोर्पा गाउँ गनाउने पानी धारा	५	शोर्पा गाउँ	०	०
चिन्डे खर्क धारा	५	चिन्डे	०	०
तिनमुरे धारा	५	च्याङ्ग्रीङ्ग	०	०
कुना धारा	५	ढाप	०	०
जामुने खानेपानी मुहान	६	जामुने	०	०
राम मन्दिर	६	राम्बेनी	०	०
रामालय शिवालय	६	पाटी गाउँ	०	०
तनामे खानेपानी मुहान धारा	६	सिर्वानी	०	०
घिसिङ्ग धारा खानेपानी मुहान	६	सोती	०	०
चिसापानी धारा	६	चिसापानी पोखरे मुनि	०	०
कालाखेती खानेपानी	६	कालाखेती गाउँ	०	०
खमारे खानेपानी मुहान	६	खमारे	०	०
अधिकारी गाउँ खानेपानी योजना	६	अधिकारी गाउँ पोखरे	०	०
पाटि धारा	६	पाटि गाउँ	०	०
मुइके खानेपानी योजना	६	मुइके	०	०
पुलुङ्ग खानेपानी योजना	६	पुलुङ्ग	०	०
खप्तरी टोल खानेपानी योजना	६	खप्तरी टोल	०	०
सिमखर्क छाँगो सोभिते खानेपानी मुहान	७	सोभिते	०	०
आलुबारी खानेपानी मुहान	७	आलुबारी	०	०
सेती भीर खानेपानी मुहान	७	सेती भीर	०	०
तिनटार ढाडे गोडे मावादिन सिंचाई	८	तिनटार	०	०

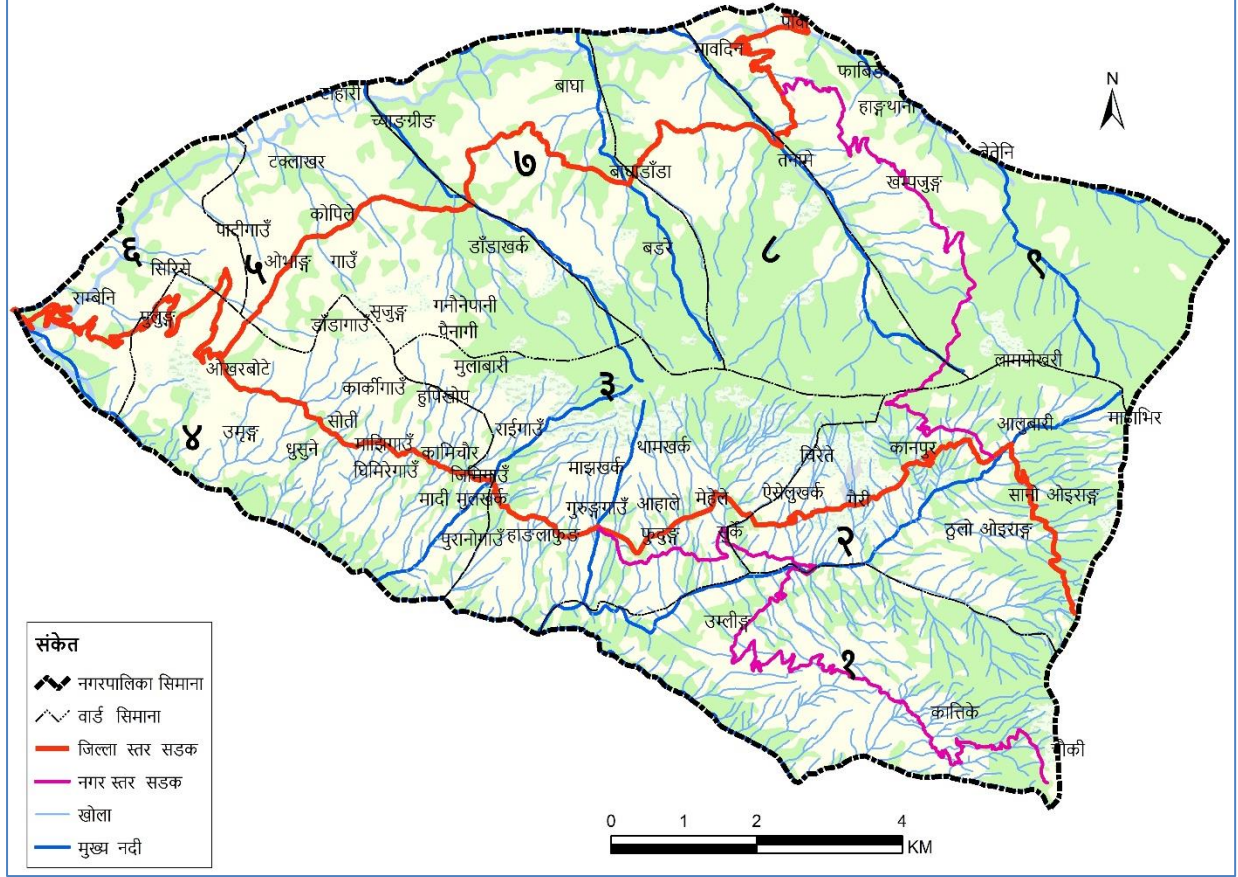
संरक्षित पानी मुहान, जमीन र भौतिक संरचनाको नाम	वडा नम्बर	रहेको स्थान	संरक्षित पानी मुहान, जमीन, खेतवारी र संरचना	
			इकाई	परिमाण
लखुवा सिर्के सिम निगाले	८	लखुवा	०	०
माने मुहान तल्लो	८	माने	०	०
माने मुहान माथिल्लो	८	माने	०	०
निगाले मुहान	८	तामाङ गाउँ	०	०
सौरिनि मुहान	८	तामाङ गाउँ	०	०
तितुङ्ग धारा	८	तामाङ गाउँ	०	०
मोक्तान गाउँ खानेपानी मुहान	८	मोक्तान गाउँ	०	०

स्रोत: समूह छलफल तथा जानकार व्यक्ति अन्तरवार्ता, २०७६

६.४ जलश्रोत तथा जलाधर क्षेत्र र उपयोगको स्थिति

यस नगरपालिका क्षेत्रभित्र बाह्रै महिना बहने नदी तथा खोलाहरु रहेका छन् । सिंचाई लगायतका प्रयोजनका लागि जलश्रोतको उपयोग हुने गरेको देखिन्छ ।

नक्सा ६.१ : जलश्रोतको वितरण



श्रोत : स्थानीय श्रोत नक्सांकन सर्वेक्षण २०७६, मादी नगरपालिका

परिच्छेद ७: भौतिक विकासको अवस्था

यस परिच्छेदमा भौतिक पूर्वाधारको स्थिति र त्यसको उपयोगको अवस्थालाई प्रस्तुत गरिएको छ। जसअन्तरगत सडक, विद्युत, भवन, बस्ती, उर्जा, सूचना संचार, आवास र भवन जस्ता विषयहरू समावेश गरिएको छ।

७.१ यातायात पूर्वाधार

यस शीर्षकमा नगरपालिका क्षेत्रभित्र रहेका सडक मार्ग/सञ्जालहरूको विद्यमान अवस्था, पैदल मार्ग, पुल पुलेसा, सवारी रुट तथा नगरपालिका क्षेत्रभित्र चल्ने सवारी साधनहरूका बारेमा चित्रण गरिएको छ।

७.१.१ सडक मार्ग/सञ्जालको विद्यमान अवस्था

यस नगरपालिका क्षेत्रभित्र सडक सञ्जालको कुल लम्बाई करिब ६२ किलोमिटर रहेको छ। यहाँ रहेका सडक सञ्जालबाट वार्षिक करिब २६५०० जनसंख्या लाभान्वित हुने गरेका छन्। सडक सम्बन्धी वडागत विवरण देहाय बमोजिम रहेको छ।

तालिका १०२: सडक मार्ग/सञ्जालको विद्यमान अवस्था

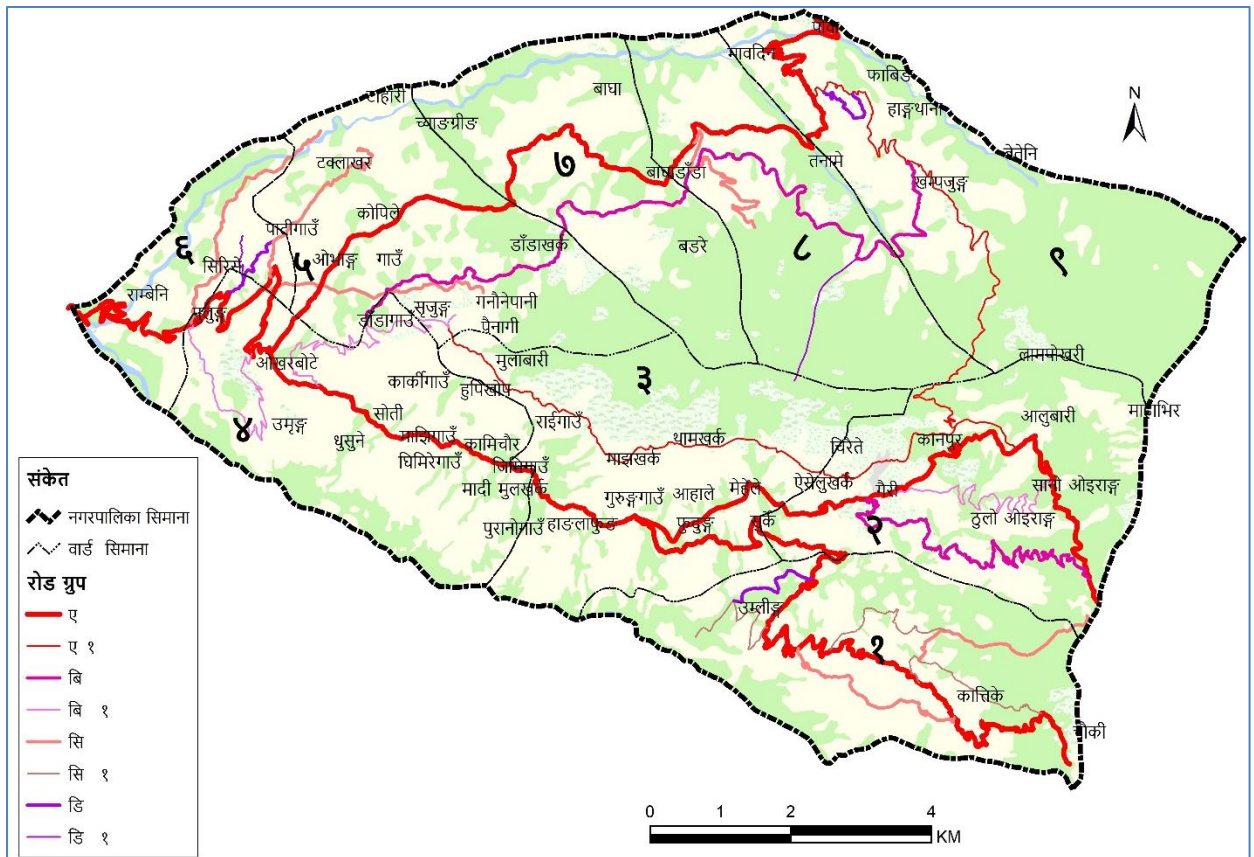
वडा नं.	सडकको नाम	जोडिने वस्तीहरू		लम्बाई (कि.मि.)	प्रकार	लाभान्वित जनसंख्या
		देखि	सम्म			
१	आहाले उम्लिङ्ग चौकी सडक योजना	आहाले	उम्लिङ्ग	०	ग्राभेल	२००
१	चौकी ओखे सडक योजना	चौकी	ओखे	०	ग्राभेल	३००
१	खोला गाउँ छिर्कवारी पिपल बोटे सडक	खोला गाउँ	पिपलबोटे	०	ग्राभेल	२००
१	वडा कार्यालय कात्तिके सडक	वडा कार्यालय	कात्तिके	०	ग्राभेल	२००
१	आहाल डाँडा कात्तिके उम्लिङ्ग सडक	आहाल डाँडा	कात्तिके	०	ग्राभेल	२००
१	गुफा डाँडा कात्तिके सडक	गुफा डाँडा	कात्तिके	०	ग्राभेल	१००
१	शिव मन्दिर पिपल बोटे	शिव मन्दिर	पिपल बोटे	०	ग्राभेल	२००
२	ठुलो ओइराङ्ग कानपुर गैरी ऐंसेलु सडक	ठुलो ओइराङ्ग	ऐंसेलु	०	ग्राभेल	१५०
२	कानपुर सानो ओइराङ्ग सडक	कानपुर	सानो ओइराङ्ग	०	ग्राभेल	१५०
२	रक्ते महविर सडक	रक्ते	महविर	०	ग्राभेल	१५०
२	चिरैते महविर सडक	चिरैते	महविर	०	ग्राभेल	१५०
२	घुन्सा केरावारी टहारी	घुन्सा	टहारी	०	ग्राभेल	१५०
३	ओखरबोटे मुलखर्क मंगलबारे सडक योजना	ओखरबोटे	मंगलबारे	१९	कच्ची	२०००
३	ओखरबोटे मुलखर्क मंगलबारे सडक योजना	बिनोद मावी	जिवन कोरंगी	०	कालो पत्रे	१०००
३	माने हाट थामखर्क चिरैते महविर सडक योजना	माने हाट	महविर	०	ग्राभेल	१५००
३	वाल्लिङ्ग खोला घलेवारी सडक योजना	वाल्लिङ्ग खोला	घलेवारी	०	ग्राभेल	१०००
३	वाल्लिङ्ग खोला तमुगुम्बा सडक योजना	वाल्लिङ्ग खोला	तमुगुम्बा	०	ग्राभेल	५००
३	गहुरुङ्ग डाँडा माभखर्क माने डाँडा सडक योजना	गहुरुङ्ग	माभखर्क	०	ग्राभेल	१००
३	मेहेले थामखर्क सडक योजना	मेहेले	थामखर्क	०	ग्राभेल	२००
३	तोरीवारी हाङ्गफुङ्ग गहुरुङ्ग डाँडा	तोरीवारी	गहुरुङ्ग	०	ग्राभेल	२००
४	सिरिसे बाभ्ने सडक योजना	सिरिसे	बाभ्ने	०	कच्ची	२००
४	नर्सरी भाङ्गटार जोरधारा सडक	नर्सरी	जोर धारा	०	कच्ची	२००

वडा नं.	सडकको नाम	जोडिने वस्तीहरु		लम्बाई (कि.मि.)	प्रकार	लाभान्वित जनसंख्या
		देखि	सम्म			
४	देव ढुंगा जोरधारा सडक	देव ढुंगा	जोर धारा	०	कच्ची	१५०
४	ताम्सालिङ्ग बाङ्गे रुख सडक	ताम्सालिङ्ग	बाङ्गे रुख	०	कच्ची	१५००
४	प्याकुरेल गाउँ देव ढुंगा सडक	प्याकुरेल गाउँ	देव ढुंगा	०	कच्ची	१५०
४	ओडार धारा कार्की गाउँ गंगालाल सडक	ओडार धारा	गंगालाल	०	कच्ची	१५०
४	सुर्के बारी मानेहाट सडक	सुर्के बारी	मानेहाट	०	कच्ची	१५०
४	मानेहाट हाङ्गथुङ्ग सडक	माने हाट	हाङ्गथुङ्ग	०	कच्ची	२००
४	आहाल डाँडा तमु गुम्बा मुलावारी सडक	आहाल डाँडा	मुलावारी	०	कच्ची	२००
४	माने हाट मुलावारी सडक	माने हाट	मुलावारी	०	कच्ची	३००
४	हुलाकी गाउँ तल्लो डबले सडक	हुलाकी गाउँ	डबले	०	कच्ची	४००
४	घले गाउँ सिंगारे भीर सडक	घले गाउँ	सिंगारे भीर	०	कच्ची	२००
४	घले बारी सारिखोला सडक	घले बारी	सारिखोला	०	कच्ची	२००
४	डाँडा घर सोती सडक	डाँडा घर	सोती	०	कच्ची	३००
४	डाँडा घर कामिचौर सडक	डाँडा घर	कामि चौर	०	कच्ची	२००
४	कार्की गाउँ हागेपट्याङ्ग	कार्की गाउँ	हागेपट्याङ्ग	०	कच्ची	२००
४	विहीवारे पैरे सिम्ले सडक	विहीवारे	सिम्ले	०	कच्ची	४००
६	तोरीवारी बाभ्ने उम्रिङ्ग सडक योजना	तोरीवारी	उम्रिङ्ग	०	ग्राभेल	१५०
५	ओखरबोटे मावादीन नूनढाकी सडक	ओखरबोटे	नूनढाकी	०	ग्राभेल	२०००
५	ओखरबोटे छहरे मवादीन सडक	ओखरबोटे	मावादीन	०	ग्राभेल	१५००
५	भिरकुटी बेतिनी धाप मेलटार सडक	भिरकुटी	मेलटार	०	ग्राभेल	५००
५	रिमाल धारा गोपिनी सिंगारे भिर सडक	रिमाल धारा	सिंगारे भिर	०	ग्राभेल	२००
५	चिसापानी सरस्वती आ.वि. बेतिनी सडक	चिसापानी	बेतिनी	०	ग्राभेल	१००
५	नर्सरी भाङ्ग टार जोरधारा सडक	नर्सरी	जोर धारा	०	ग्राभेल	१००
५	मादी मा.वि. ज्योतिषी गाउँ तिखी ढुंगा सडक	मादी मा.वि.	तिखी ढुंगा	०	ग्राभेल	१००
५	तोरीवारी पदम डाँडा च्याङ्ग्रीङ्ग सडक	च्याङ्ग्रीङ्ग	तोरीवारी	०	ग्राभेल	५०
५	काउले कृष्ण प्रणामी मन्दिर पदम डाँडा	काउले	पदम डाँडा	०	ग्राभेल	१००
५	नयाँधारा पिपलबोटे किलिसलापी	नयाँधारा	किलिसलापी	०	ग्राभेल	३००
५	नयाँधारा आरुबोटे ढाडे गाउँ सडक	नयाँधारा	ढाडे गाउँ	०	ग्राभेल	१००
५	पदम डाँडा राउटे बारी गोगने सडक	पदम डाँडा	गोगने	०	ग्राभेल	१००
५	आरुबोटे तोलाङ्गी गाउँ सडक योजना	आरुबोटे	तोलाङ्गी गाउँ	०	ग्राभेल	१००
५	कोपिले टाउके बारी च्याङ्ग्रीङ्ग सडक योजना	कोपिले	च्याङ्ग्रीङ्ग	०	ग्राभेल	२००
५	टाहारी भार्नाङ्ग च्याङ्ग्रीङ्ग सडक योजना	टाहारी	च्याङ्ग्रीङ्ग	०	ग्राभेल	१००
५	माने हाट गनाउने पानी सडक योजना	माने हाट	गनाउने पानी	०	कच्ची	२००
५	मदेश टार फलाटे पाखरे सडक योजना	मदेश टार	पाखरे	०	ग्राभेल	१००
५	आरुबोटे टाहरी सडक योजना	आरुबोटे	टाहरी	०	ग्राभेल	१००
६	देवान गाउँ खामारे सिर्वानी सलापी सडक योजना	देवान गाउँ	किली सलापी	०	ग्राभेल	२००
६	पुलुङ्ग कार्की गाउँ खामारे सिर्वानी हुँदै किलिसलापी सडक योजना	पुलुङ्ग	किलिसलापी	०	ग्राभेल	३००

वडा नं.	सडकको नाम	जोडिने वस्तीहरु		लम्बाई (कि.मि.)	प्रकार	लाभान्वित जनसंख्या
		देखि	सम्म			
६	धनेपाखा खप्तरी टोल सडक योजना	धनेपाखा	खप्तरी टोल	०	ग्राभेल	५०
६	पुलुङ्ग मुडके हुँदै उम्रिङ्ग सडक योजना	पुलुङ्ग	उम्रिङ्ग	०	ग्राभेल	२००
६	गैरीखेत बल गाउँ मुडके सडक योजना	गैरीखेत	मुडके	०	ग्राभेल	१००
६	बाँसघारी डाँडाहुँदै गौसरा सडक योजना	बाँसघारी डाँडा	गौसरा	०	ग्राभेल	२००
६	बाँसघारी डाँडा हुँदै चिसापानी चप्लेटी किलिसलापी सडक योजना	बाँसघारी डाँडा	किलिसलापी	०	ग्राभेल	२५०
६	बाँसघारी डाँडा हुँदै चिसापानी चप्लेटी पिपलबोटे सडक योजना	बाँसघारी डाडा	पिपलबोटे	०	ग्राभेल	१५०
६	मंगलबारे इछाराम उम्लिङ्ग सडक योजना	मंगलबारे	उम्लिङ्ग	०	ग्राभेल	२००
७	छहरे बाघा मवादीन सडक	छहरे	मावादीन	०	ग्राभेल	५००
७	ढाप मेलटार सडक	ढाप	मेलटार	०	ग्राभेल	२००
७	ढाप सेती भिर मवादीन सडक	ढाप	मवादीन	०	ग्राभेल	३००
७	च्याङ्ग्रीङ्ग वाईदेन मेहेले सडक	च्याङ्ग्रीङ्ग	मेहेले	०	ग्राभेल	१००
७	फेरुंगे रमिते बर डाडा	फेरुंगे	बर डाडा	०	ग्राभेल	२००
७	लखुवा दोभान डाँडा गाउँ नवसिर्जना खेल मैदान सडक	लखुवा	मेल टार	०	ग्राभेल	२००
७	छहरे पोखरी डाँडा छाँगो खोला	छहरे	छाँगो खोला	०	ग्राभेल	१००
८	सोसिनी खोला राईगाउँ डाँडा गाउँ गैरीगाउँ सडक	सोसिनी खोला	गैरीगाउँ	०	ग्राभेल	२००
८	गुरुङ गाउँ तामाङ गाउँ तनामे मुसेखर्क रक्ते सडक	गुरुङ गाउँ	रक्ते सडक	०	ग्राभेल	२००
८	सोमबारे टाटने हुँदै रक्ते सडक	सोमबारे	रक्ते सडक	०	ग्राभेल	२००
८	सिरु डाँडा निगाले खोला हुँदै रक्ते सडक	सिरु डाँडा	रक्ते	०	ग्राभेल	२००
८	सिरु डाँडा गुम्बा हुँदै गौडे सडक	सिरु डाँडा	गौडे	०	ग्राभेल	१००
८	फत्तामा टोल हुँदै देवान गाउँ सडक	फत्तामा टोल	देवान गाउँ	०	ग्राभेल	२००
९	फाविङ्ग धन्सार रक्ते महाभिर सडक	फाविङ्ग	रक्ते	१४	ग्राभेल	७००
९	यावारा खोला सिकुवा खोला सडक	यावारा	सिकुवा खोला	७	ग्राभेल	७००
९	फाविङ्ग वडा रिङ्गरोड सडक	फाविङ्ग	वडा भरि	५	ग्राभेल	३००
९	खम्पजुङ्ग बेतिनी गाई खर्क गुफा पोखरी सडक	खम्पजुङ्ग	गुफा पोखरी	१०	ग्राभेल	३००
९	सिमसिम फुरु मावादीन सडक	सिमसिम	मवादीन	३	ग्राभेल	२००
९	सतल बेतिनी सडक	सतल	बेतिनी	४	ग्राभेल	१००
जम्मा				६२		२६५००

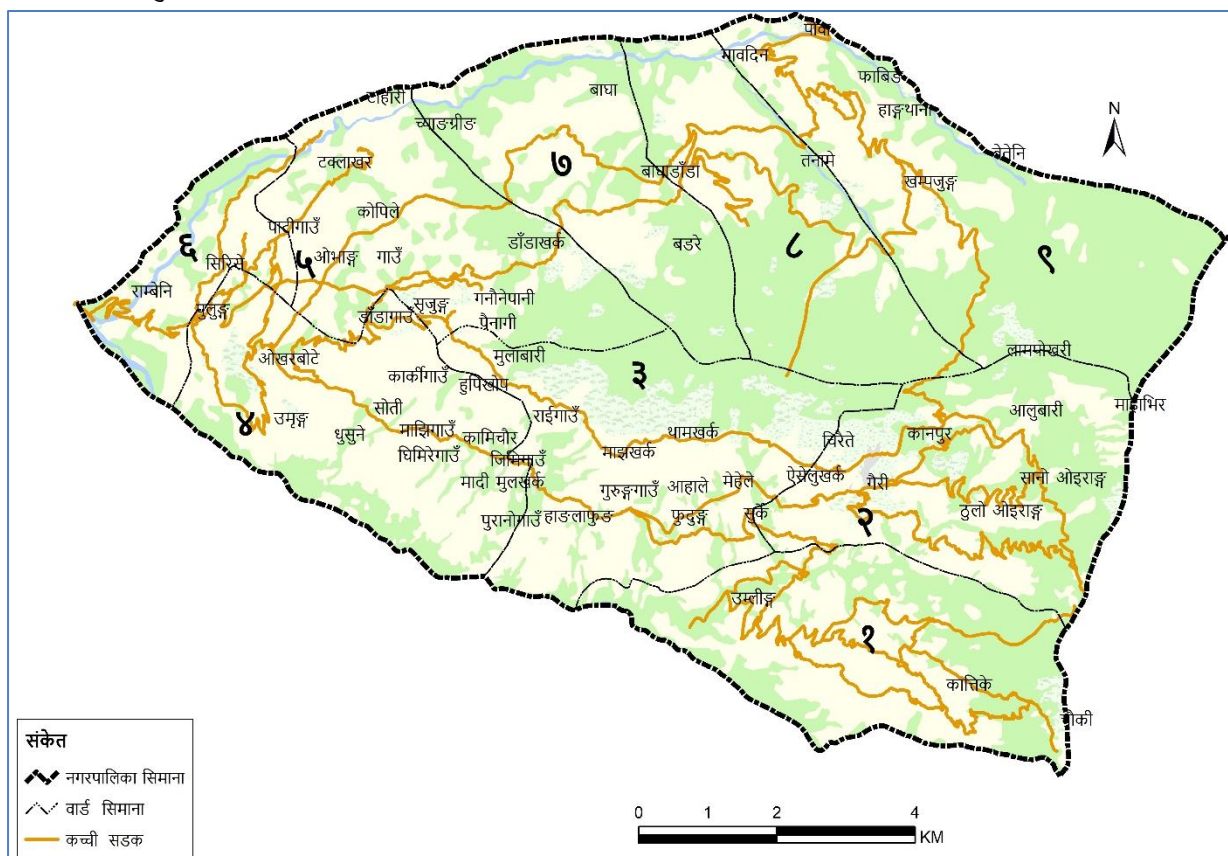
स्रोत: समूह छलफल तथा जानकार व्यक्ति अन्तरवार्ता, २०७६

नक्सा ७.१ : लम्वाईको आधारमा सडक सञ्जाल



श्रोत : स्थानीय श्रोत नक्सांकन सर्वेक्षण २०७६, मादी नगरपालिका

नक्सा ७.२ : गुणस्तरको आधारमा सडक सञ्जाल



श्रोत : स्थानीय श्रोत नक्सांकन सर्वेक्षण २०७६, मादी नगरपालिका

७.१.२ पुल तथा पुलेसा

नगरपालिका क्षेत्रभित्र रहेका विभिन्न खोला तथा नदीहरुमा निर्मित पुल तथा पुलेसाहरुले नगरपालिकाका विभिन्न बस्तीहरुलाई एक आपसमा जोड्ने गरेका छन्। यहाँ निर्माण गरिएका १९ वटा भोलुङ्गे, १ वटा ट्रष्ट तथा २ वटा पक्की पुल मध्ये ११ वटा पुल राम्रो अवस्थामा रहेका छन्। यस सम्बन्धी विवरणलाई वडागत रुपमा देहाय बमोजिम प्रस्तुत गरिएको छ।

तालिका १०३: पुल तथा पुलेसा

वडा नं.	पुलको नाम	पुल भएको खोला वा खोल्सीको नाम	जोडिने बस्तीहरु		भोलुङ्गे/काठ/ट्रष्ट/पक्की	लम्बाई (मि.)	अवस्था	निर्मित साल
			देखि	सम्म				
१	छिकेवारी घुन्सा डाँडा भोलुङ्गे पुल	फुदुङ्ग खोला	छिके वारी	घुन्सा वारी	भोलुङ्गे	८०	जिर्ण	२०५०
१	उम्लिङ्ग पुछार सल्लेरी तेल्लोक भोलुङ्गे पुल	माया खोला	उम्लिङ्ग	सल्लेरी तेल्लोक	भोलुङ्गे	१२०	ठिकै	०
२	देवी छांगा भोलुङ्गे पुल	ओइराङ्ग खोला	कानपुर	ठुलो ओइराङ्ग	भोलुङ्गे	५९	राम्रो	०
३	वालिङ्ग खोला भोलुङ्गे पुल	वालिङ्ग खोला	जिमी गाउँ	पुरानो गाउँ	भोलुङ्गे	४०	राम्रो	२०६८
३	माया खोला भोलुङ्गे पुल	माया खोला	पुरानो गाउँ	तामाफोक	भोलुङ्गे	७०	ठिकै	२०६५
३	कात्तिके भोलुङ्गे पुल	माया खोला	कात्तिके	तेल्लोक	भोलुङ्गे	७०	ठिकै	२०६०
३	काभ्रे फेदी पुल	माया खोला	फुदुङ्ग	उम्लिङ्ग पुछार	भोलुङ्गे	७०	राम्रो	०

वडा नं.	पुलको नाम	पुल भएको खोला वा खोल्सीको नाम	जोडिने बस्तीहरु		भोलुङ्गे/काठ/ट्रष्ट/पक्की	लम्बाई (मि.)	अवस्था	निर्मित साल
			देखि	सम्म				
३	घुन्सा खोला पुल	फुदङ्ग खोला	वार्ड नं. ३	वार्ड नं. २	ट्रष्ट	१०	जिर्ण	२०६०
४	कटुवा भुसुने भोलुङ्गे पुल	घुन्सा खोला	कटुवा फेदी	माम्लिङ्ग पुछार	भोलुङ्गे	६०	ठिकै	२०५४
४	धुसेनी सल्ले भोलुङ्गे पुल	माया खोला	धुसेनी पुछार	सल्ले पुछार	भोलुङ्गे	६०	ठिकै	२०५५
५	किलिसलापी रातमाटे भोलुङ्गे पुल	माया खोला	किलिसलापी	रातमाटे	भोलुङ्गे	५०	राम्रो	०
६	लाम्पाते भोलुङ्गे पुल	पिलुवा खोला	मादी	चैनपुर	भोलुङ्गे	५०	राम्रो	२०६४
६	मादी बेंशी पुरानो चैनपुर	पिलुवा खोला	मादिबेंशी	पुरानो चैनपुर	भोलुङ्गे	३०	राम्रो	०
६	चुवाडे बेंशी माम्लिङ्ग पुछार भोलुङ्गे पुल	पिलुवा खोला	चुवाडे बेंशी	माम्लिङ्ग पुछार	भोलुङ्गे	५०	राम्रो	०
६	राम्बेनी पुरानो चैनपुर	माया खोला	राम्बेनी	पुरानो चैनपुर	भोलुङ्गे	१००	राम्रो	०
९	यावारा खोला आरसीसी ब्रिज	यावारा खोला	यावारा	नूनठाकी	पक्की	३०	राम्रो	०
९	सिकुवा खोला आरसीसी	सिकुवा खोला	मादी	मादी ८	पक्की	३०	राम्रो	०
९	सिकुवा खोला भोलुङ्गे पुल	सिकुवा खोला	मादी	मादी ८	भोलुङ्गे	३०	जिर्ण	०
९	यान्सिजुङ्ग दोभान गाइखर्क भोलुङ्गे पुल	गाइखर्क खोला	चैनपुर	मादी	भोलुङ्गे	७०	ठिकै	०
९	हात्ती खुट्टे दोभान भोलुङ्गे पुल	पिलुवा खोला	मादी	चैनपुर ९	भोलुङ्गे	१५०	ठिकै	०
९	सिकुवा खोला	सिकुवा खोला	मादी	मादी ८	भोलुङ्गे	५०	ठिकै	०
९	बैतनी गाईखर्क भोलुङ्गे पुल	गाईखर्क खोला	बैतनी	गाईखर्क	भोलुङ्गे	६०	राम्रो	०

स्रोत: समूह छलफल तथा जानकारी व्यक्ति अन्तरवार्ता, २०७६

७.१.३ पैदल मार्ग

यस नगरपालिका क्षेत्रभित्र रहेका पैदल मार्गहरुको कुल लम्बाई करिब ३८ किलोमिटर रहेको छ। यहाँ रहेका पैदल मार्गबाट करिब ३७००० जनसंख्या लाभान्वित रहेको देखिन्छ। यस नगरपालिकाका अधिकतम जनसंख्याले मोटर बाटो भन्दा बढी पैदल मार्गको प्रयोग गर्ने गरेका छन्। यस सम्बन्धी वडागत विवरण देहाय बमोजिम रहेको छ।

तालिका १०४: पैदल मार्ग

वडा नं.	पैदलमार्गको नाम	जोडिने वस्तीहरु		लम्बाई (कि.मि.)	लाभान्वित जनसंख्या
		देखि	सम्म		
१	पिपल डाँडा हुँदै तेल्लोक गोरेटो बाटो	पिपल डाँडा	तेल्लोक	०	३००
१	उम्लिङ्ग आहाल डाँडा हुँदै चौकी जाने गोरेटो	उम्लिङ्ग	चौकी	०	२००
१	इच्छाराम ओखे हुँदै मंगलबारे	इच्छाराम	मंगलबारे	०	१००
१	उम्लिङ्ग खोला गाउँ हुँदै मादी जाने गोरेटो	उम्लिङ्ग	मादी	०	२००
१	लखुवा दोभान बाघा डाँडा गोरेटो	लखुवा	बाघा डाँडा	०	१००
२	ठुलो ओइराङ्ग फेदीदेखि कानपुर फेदी हुँदै रक्तेसम्म गोरेटो	ठुलो ओइराङ्ग	रक्ते	०	२००
२	गैरी सिरानबाट कानपुर तर्ने गोरेटो	गैरी	कानपुर	०	२००
२	ऐसेलु शिवालयदेखि गैरी जाने गोरेटो	ऐसेलु	गैरी	०	१५०

वडा नं.	पैदलमार्गको नाम	जोडिने वस्तीहरु		लम्बाई (कि.मि.)	लाभान्वित जनसंख्या
		देखि	सम्म		
२	गैरी कानपुर हुँदै मायादेवी मा.वि. जाने	गैरी कानपुर	मायादेवी मा.वि.	०	१५०
२	सानो ओइराङ्गदेखि ठुलो ओइराङ्ग पैदल मार्ग	सानो ओइराङ्ग	ठुलो ओइराङ्ग	०	२००
२	महाभिर सानो ओइराङ्ग	महभीर	सानो ओइराङ्ग	०	२००
३	मुलखर्क माभखर्क थामखर्क गोरेटो बाटो	मुलखर्क	थामखर्क	११	३००
३	जिमिगाउँ तामफोक पैदल बाटो	जिमिगाउँ	तामाफोक	०	३००
३	माभखर्क सुर्के मेहेले गोरेटो	माभखर्क	मेहेले	०	२००
३	थाम डाँडा तमु गुम्बा	थाम डाँडा	तमु गुम्बा	०	३००
३	होपिखोप विनोद स्कूल हुलाकी गाउँ	होपिखोप	हुलाकी गाउँ	०	१००
३	होपिखोप धुसुने तामाफोक गोरेटो	होपिखोप	तामाफोक	०	२००
३	हाङ्गलाफुङ्ग कात्तिके तेल्लोक	हाङ्गलाफुङ्ग	तेल्लोक	०	२००
३	फुदुङ्ग गडी उम्लिङ्ग	फुदुङ्ग	उम्लिङ्ग	०	४००
४	घिमिरे गाउँ सोती माया खोला पैदल मार्ग	घिमिरे गाउँ	माया खोला	०	४००
४	तोरीबारी धुसिने माया खोला पैदल मार्ग	तोरीबारी	माया खोला	०	४००
४	घिमिरे गाउँ माथिल्लो डवले पैदल मार्ग	घिमिरे गाउँ	माथिल्लो डवले	०	५००
४	तोरीबारी हुलाकी गाउँ श्रीजुङ्ग डवले पैदल मार्ग	तोरीबारी	श्रीजुङ्ग	०	२००
४	कार्की गाउँ सुर्के बारी श्रीजुङ्ग पैदल बाटो	कार्की गाउँ	श्रीजुङ्ग	०	२००
४	आखरेबोटे देवढुंगा माने हाट पैदल मार्ग	ओखरबोटे	मानेहाट	०	२०००
४	ओखरेबोटे डाँडा गाउँ जोर धारा बाघा डाँडा पैदल मार्ग	ओखरबोटे	बाघा डाँडा	०	१५००
४	ओखरेबोटे बाभ्ने कटुवा	ओखरबोटे	कटुवा	०	१५००
४	विहिवारे उम्लिङ्ग पैदल मार्ग	विहिवारे	उम्लिङ्ग	०	५००
४	ओखरेबोटे तोरीबारी मुड्के पुलुङ्ग राम्बेनी पैदल मार्ग	ओखरबोटे	राम्बेनी	०	५०००
४	ओखरेबोटे ठोटने पानी पैदल मार्ग	ओखरबोटे	ठोटने पानी	०	२०००
४	आखरेबोटे खरिपाखा मादी मा.वि. पैदल मार्ग	ओखरबोटे	मादी मा.वि.	०	३०००
४	ओखरेबोटे टारबारी मुलपानी पैदल मार्ग	ओखरबोटे	मुलपानी	०	२०००
५	पिलुवा खोला च्याङ्ग्रीङ्ग हाङ्गथुङ्ग पैदल मार्ग	पिलुवा खोला	हाङ्गथुङ्ग	०	०
५	इमलुङ्ग ओभाङ्ग डाँडा गाउँ गोरेटो	इमलुङ्ग	डाँडा गाउँ	०	०
५	कोपिले बेतिनी डाँडा खर्क	कोपिले	डाँडा खर्क	०	०
५	कोपिले जोरधारा शेर्पा गाउँ पैदल मार्ग	कोपिले	शेर्पा	०	०
५	पिपल बोटे राउटे बारी गोपिनी पैदल मार्ग	पिपलबोटे	गोपिनी	०	०
५	वडा कार्यालय पिलुवा खोला सिद्धकाली चैनपुर	वडा कार्यालय	चैनपुर	०	०
६	ओखरबोटे नयाँधारा पोखरे चैनपुर जाने मुलबाटो	ओखरबोटे	कोठे सागु	०	३०००
६	ओखरबोटे पुलुङ्ग राम्बेनी मूलबाटो	ओखरबोटे	राम्बेनी	०	२०००
६	नयाँधारा पोखरे सिर्वानी पैदल बाटो	नयाँ धारा	सिर्वानी गाउँ	०	१०००
७	फेरुङ्गे बाघा डाँडा रक्ते पैदल मार्ग	फेरुङ्गे	रक्ते	०	५००
८	राईगाउँदेखि गुरुड गाउँ गोरेटो	राईगाउँ	गुरुड गाउँ	०	५००

वडा नं.	पैदलमार्गको नाम	जोडिने वस्तीहरु		लम्बाई (कि.मि.)	लाभान्वित जनसंख्या
		देखि	सम्म		
८	देवान गाउँदेखि ताटने रक्ते गोरेटो	देवान गाउँ	रक्ते	०	२००
८	मेलबोटे गाउँ हुँदै रक्ते सडक	मेलबोटे	रक्ते	०	३००
९	सतल चौतारा हिले बुलुथुम्का जोरपोखरी हुँदै लामपोखरी पैदल ट्रेकिङ मार्ग	सतल चौतारा	लामपोखरी	११	२८००
९	लामपोखरी देउराली धनपोखरी रक्ते हुँदै भुवन डाँडा ट्रेकिङ पैदल मार्ग	लाम पोखरी	भुवन डाँडा	७	२०००
९	खम्पजुङ्ग बेतिनी मान्द्रे हुँदै गाईखर्क लामपोखरी पैदल ट्रेकिङ मार्ग	खम्पजुङ्ग	लामपोखरी	९	१५००
जम्मा				३८	३७०००

स्रोत: समूह छलफल तथा जानकारी व्यक्ति अन्तरवार्ता, २०७६

७.१.४ बाटोमा पहुँचका आधारमा घरपरिवार विवरण

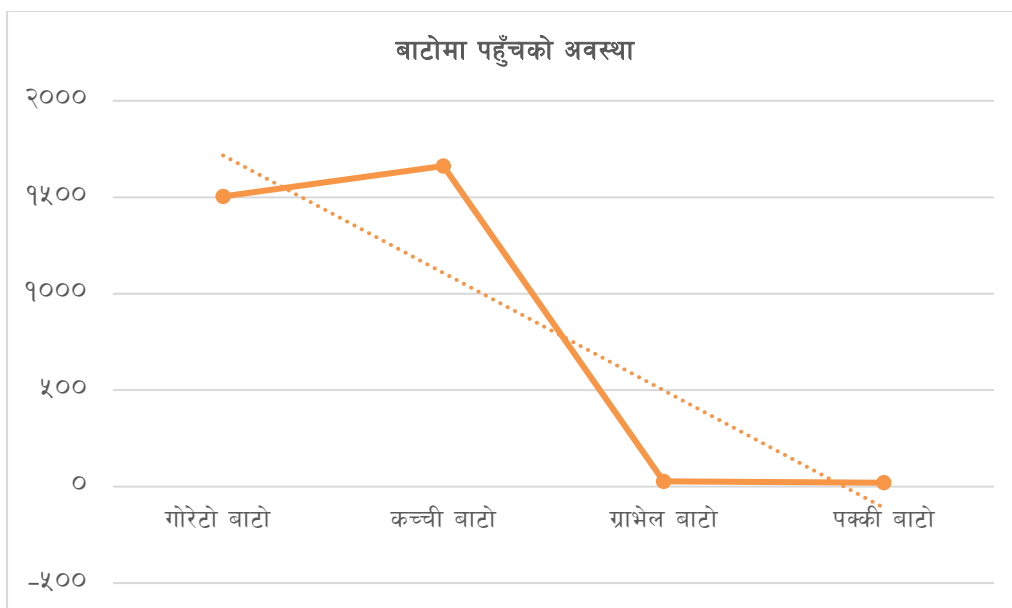
यस नगरपालिकामा रहेको कुल ३२१४ घरपरिवारसम्म पुग्ने अर्थात् यी घरपरिवारको बाटोमा पहुँचको अवस्था हेर्दा १५०५ घरपरिवारसम्म पुग्न गोरेटो बाटो प्रयोग गर्नुपर्ने देखिन्छ। त्यसैगरी २० घरपरिवार पक्की बाटोको पहुँच भएको स्थानमा बसोबास गरिरहेका छन्। यहाँका अधिकतम घरपरिवार कच्ची बाटोको पहुँचमा बसोबास गरेका छन्। यस सम्बन्धी वडागत विवरण देहाय बमोजिम रहेको छ।

तालिका १०५: बाटोमा पहुँचका आधारमा घरपरिवार विवरण

वडा नं.	घर सम्म पुग्ने बाटोको विवरण				
	गोरेटो बाटो	कच्ची बाटो	ग्राभेल बाटो	पक्की बाटो	जम्मा
१	२२३	७८	२६	०	३२७
२	८१	१३३	०	०	२१४
३	२६०	२१४	०	२०	४९४
४	११६	५४६	०	०	६६२
५	३९२	९३	१	०	४८६
६	३	३१३	०	०	३१६
७	११४	१०७	०	०	२२१
८	११०	११४	०	०	२२४
९	२०६	६४	०	०	२७०
जम्मा	१५०५	१६६२	२७	२०	३२१४

स्रोत: घरपरिवार सर्वेक्षण, २०७६

चित्र १५: बाटोमा पहुँचका आधारमा घरपरिवार विवरण



७.२ विद्युत तथा बैकल्पिक उर्जा

यस शीर्षक अन्तर्गत इन्धनको उपयोगका आधारमा घरपरिवार सम्बन्धी विवरणलाई समावेश गरिएको छ ।

७.२.१ खाना पकाउने इन्धनको आधारमा घरपरिवार

घरपरिवार सर्वेक्षण २०७६ अनुसार नगरपालिकामा सबै भन्दा बढी ९५.९२ प्रतिशत अर्थात् ३०८३ घरपरिवारले खाना पकाउने मुख्य इन्धनको रूपमा दाउरा प्रयोग गर्ने गर्दछन् । दोस्रोमा एलपी ग्याँस प्रयोग गर्ने गरेको देखिन्छ, भने नवीकरणीय ऊर्जा बायो ग्याँसको प्रयोग गर्ने घरपरिवार संख्या न्यून रहेको देखिन्छ । यस सम्बन्धी वडागत विवरण देहाय बमोजिम रहेको छ ।

तालिका १०६: खाना पकाउने इन्धनको आधारमा घरपरिवार

वडा नं.	खाना पकाउन प्रयोग हुने इन्धनको प्रमुख स्रोत						जम्मा
	दाउरा	मट्टितेल	एल पी ग्याँस	बायो ग्याँस	विद्युत	अन्य	
१	३२३	०	१	०	१	२	३२७
२	२०५	०	९	०	०	०	२१४
३	४८८	०	६	०	०	०	४९४
४	५६५	०	९३	४	०	०	६६२
५	४८२	१	१	२	०	०	४८६
६	३१३	०	२	०	०	१	३१६
७	२१९	०	२	०	०	०	२२१
८	२२३	०	१	०	०	०	२२४
९	२६५	१	०	०	४	०	२७०
जम्मा	३०८३	२	११५	६	५	३	३२१४
प्रतिशत	९५.९२	०.०६	३.५८	०.१९	०.१६	०.०९	१००

स्रोत: घरपरिवार सर्वेक्षण, २०७६

७.२.२ बत्तीको प्रमुख स्रोतका आधारमा घरपरिवार

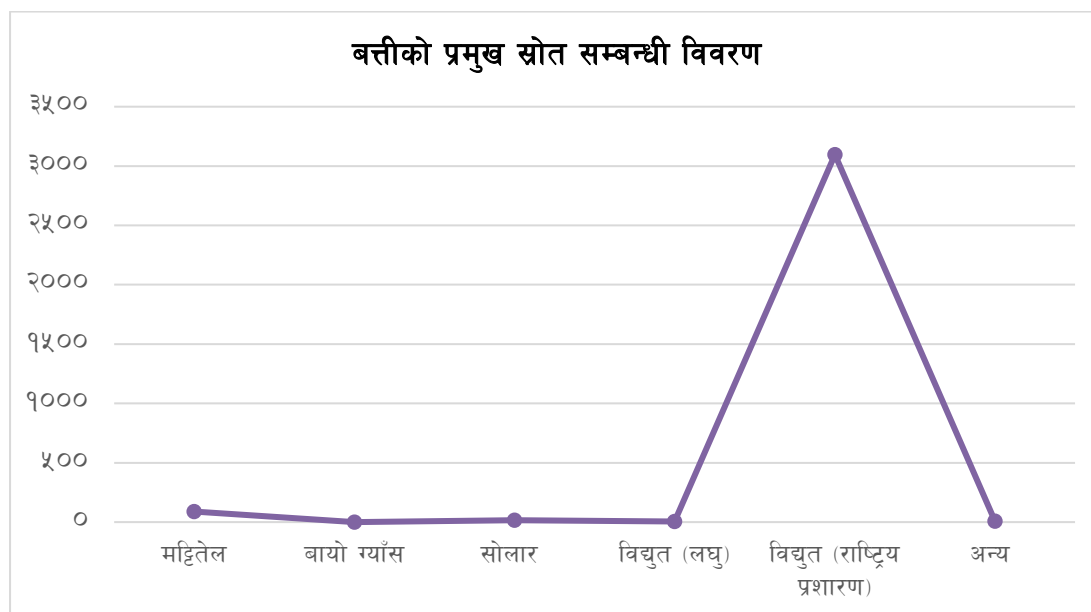
यस क्षेत्रमा बत्तीको लागि प्रयोग गरिने इन्धनको प्रमुख स्रोतहरूमा विद्युत, मट्टितेल, बायो ग्याँस, सोलार लगायतका रहेका छन् । जस मध्ये सबै भन्दा बढी ९६.३३ प्रतिशत घरपरिवारले विद्युत र २.७७ प्रतिशत घरपरिवारले मट्टितेललाई प्रमुख बत्तीको स्रोतका रूपमा प्रयोग गर्दै आएका छन् । ०.२२ प्रतिशत अर्थात् ७ घरपरिवारले घरपरिवारले अझै पनि अन्य खालका परम्परागत तथा प्रकृतिमा आधारित स्रोतहरूबाट बत्ती बाल्ने गरेका छन् । यस सम्बन्धी वडागत विवरण देहाय बमोजिम प्रस्तुत गरिएको छ ।

तालिका १०७: बत्तीको प्रमुख स्रोतका आधारमा घरपरिवार

वडा नं.	बत्तीको प्रमुख स्रोत अनुसार घरपरिवार संख्या						
	मट्टितेल	बायो ग्याँस	सोलार	विद्युत (लघु)	विद्युत (राष्ट्रिय प्रसारण)	अन्य	जम्मा
१	०	०	०	२	३२५	०	३२७
२	१	०	०	०	२१३	०	२१४
३	१७	०	०	१	४७४	२	४९४
४	११	०	२	०	६४८	१	६६२
५	८	०	०	२	४७५	१	४८६
६	४	०	१	०	३०९	२	३१६
७	१२	०	५	१	२०३	०	२२१
८	२२	०	६	०	१९६	०	२२४
९	१४	०	२	०	२५३	१	२७०
जम्मा	८९	०	१६	६	३०९६	७	३२१४
प्रतिशत	२.७७	०.००	०.५०	०.१९	९६.३३	०.२२	१००

स्रोत: घरपरिवार सर्वेक्षण, २०७६

चित्र १६: बत्तीको प्रमुख स्रोतका आधारमा घरपरिवार



७.३ सञ्चार तथा प्रविधि

यस शीर्षक अन्तर्गत आधुनिक सुविधामा पहुँचका आधारमा घरपरिवार सम्बन्धी विवरणलाई समावेश गरिएको छ ।

७.३.१ आधुनिक सुविधामा पहुँच सम्बन्धी विवरण

यस नगरपालिकामा उपलब्ध तथा आधुनिक सुविधामा पहुँचको अवस्था हेर्दा २२.४३ प्रतिशत घरपरिवारले रेडियो, २७.०४ प्रतिशत घरपरिवारले टेलिभिजन र ४३.५८ प्रतिशत घरपरिवारले मोबाईल टेलिफोन जस्ता आधुनिक सुविधाको उपयोग गर्ने गरेका छन् । यसका अलावा २९ घरपरिवारको पहुँच इन्टरनेटमा पुगेको देखिन्छ भने १६२ घरपरिवारले कुनै पनि आधुनिक सुविधाहरू उपयोग गरेको देखिँदैन । यस सम्बन्धी विस्तृत विवरण देहाय बमोजिम प्रस्तुत गरिएको छ ।

तालिका १०८: आधुनिक सुविधामा पहुँच सम्बन्धी विवरण

वडा नम्बर	रेडियो	टेलिभिजन	मोबाईल टेलिफोन	कम्प्युटर	इन्टरनेट	मोटरसाइकल	मोटर/कार	रेफ्रिजरेटर	बस/ट्रक	कुनै नभएको
१	३१६	२८१	२६६	९	१	६	०	०	०	०
२	८६	९८	२००	९	२	८	०	०	१	९
३	७४	२०८	४४१	४	२	२	०	०	०	३६
४	३०६	४१९	६१५	७४	२०	३७	१	११	०	२६
५	२४०	३१३	४५६	२३	१	२०	०	०	०	१०
६	२३४	१२२	२५८	९	२	०	१	०	०	११
७	९१	१०१	१९४	७	०	४	०	०	०	४
८	१०१	९८	१८६	१२	१	११	१	०	१	२६
९	१०	११८	२१७	३	०	७	०	०	०	४०
जम्मा	१४५८	१७५८	२८३३	१५०	२९	९५	३	११	२	१६२
प्रतिशत	२२.४३	२७.०४	४३.५८	२.३१	०.४५	१.४६	०.०५	०.१७	०.०३	२.४९

स्रोत: घरपरिवार सर्वेक्षण, २०७६

७.४ आवास तथा भवन

यस शीर्षक अन्तरगत आवासीय घरको वनावटको किसिमका आधारमा वर्गीकृत घरपरिवार सम्बन्धी विवरणलाई समावेश गरिएको छ ।

७.४.१ घरको जगको आधारमा घरपरिवार

नगरपालिका क्षेत्रमा रहेका ३२१४ घरपरिवारले आवासका रूपमा प्रयोग गरिने घरहरूलाई जगको आधारमा हेर्दा सबै भन्दा उच्च संख्यामा माटो तथा ढुङ्गाले निर्मित जग भएको घरमा बस्ने घरपरिवार ९५.५८ प्रतिशत रहेका छन् । प्रकोपका दृष्टिकोणबाट सुरक्षित मानिने फ्रेम स्ट्रक्चर र लोड वेयरिङ्ग जग भएका घरहरू निर्माण भएको देखिँदैन । यसर्थ प्रकोपबाट हुने क्षतिको सम्भावना बढ्दो देखिन्छ । यस सम्बन्धी वडागत विवरण देहाय बमोजिम रहेको छ ।

तालिका १०९: घरको जगको आधारमा घरपरिवार

वडा नं.	घरको जगको आधारमा घरपरिवार						
	माटो वा ढुङ्गा	सिमेण्ट वा ढुङ्गा	फ्रेम स्ट्रक्चर	लोड वेयरिङ्ग	काठको सम्बा	अन्य	जम्मा
१	३२५	०	०	०	२	०	३२७
२	२००	२	०	०	१२	०	२१४
३	४५९	८	०	०	२३	४	४९४
४	६२२	१५	०	०	२५	०	६६२
५	४७७	३	०	०	६	०	४८६
६	३१५	१	०	०	०	०	३१६

वडा नं.	घरको जगको आधारमा घरपरिवार						
	माटो वा ढुङ्गा	सिमेण्ट वा ढुङ्गा	फ्रेम स्ट्रक्चर	लोड वेयरिङ्ग	काठको सम्बा	अन्य	जम्मा
७	२११	०	०	०	१०	०	२२१
८	२०२	०	०	०	२२	०	२२४
९	२६१	९	०	०	०	०	२७०
जम्मा	३०७२	३८	०	०	१००	४	३२१४
प्रतिशत	९५.५८	१.१८	०.००	०.००	३.११	०.१२	१००

स्रोत: घरपरिवार सर्वेक्षण, २०७६

७.४.२ छानोको प्रकारका आधारमा घरपरिवार

यस क्षेत्रमा मुख्य आवासका लागि प्रयोग गरिने घरहरूलाई छानाको प्रकारका आधारमा हेर्दा सबैभन्दा उच्च संख्यामा जस्तापाता वा च्यादरको छाना भएको घरहरू ७२.१८ प्रतिशत रहेका छन्। सबै भन्दा न्यून संख्यामा आरसीसी ढलान भएको घरमा बस्ने घरपरिवार संख्या ३ रहेको छ। यस सम्बन्धी वडागत छानाको किसिम अनुसारको विवरण देहाय बमोजिम रहेको छ।

तालिका ११०: खानोको प्रकारका आधारमा घरपरिवार

वडा नं.	फुस वा खरको छाना भएको	जस्तापाता/च्यादरको छाना भएको	टायल/ढुङ्गाको छाना भएको	आरसिसि ढलान भएको	काठको छाना भएको	माटोको छाना भएको	अन्य
१	६५	२६२	०	०	०	०	०
२	३०	१७६	०	०	१	१	६
३	१२४	३६१	५	०	२	०	२
४	१९१	४४९	१६	३	०	३	०
५	८८	३९७	१	०	०	०	०
६	१५८	१५१	७	०	०	०	०
७	४७	१६८	४	०	०	१	१
८	७७	१४०	४	०	१	०	२
९	५३	२१६	१	०	०	०	०
जम्मा	८३३	२३२०	३८	३	४	५	११
प्रतिशत	२५.९२	७२.१८	१.१८	०.०९	०.१२	०.१६	०.३४

स्रोत: घरपरिवार सर्वेक्षण, २०७६

७.४.३ आवासीय स्वामित्वका आधारमा घरपरिवार

आवासीय स्वामित्वका आधारमा घरपरिवारको स्थिति हेर्दा ८५.४४ प्रतिशत घरपरिवारले आफ्नै घरमा बस्ने गरेका छन्। त्यसैगरी भाडाको घरमा बसोबास गर्ने घरपरिवार ४.७ प्रतिशत रहेका छन्। यस सम्बन्धी वडागत विवरण देहाय बमोजिम रहेको छ।

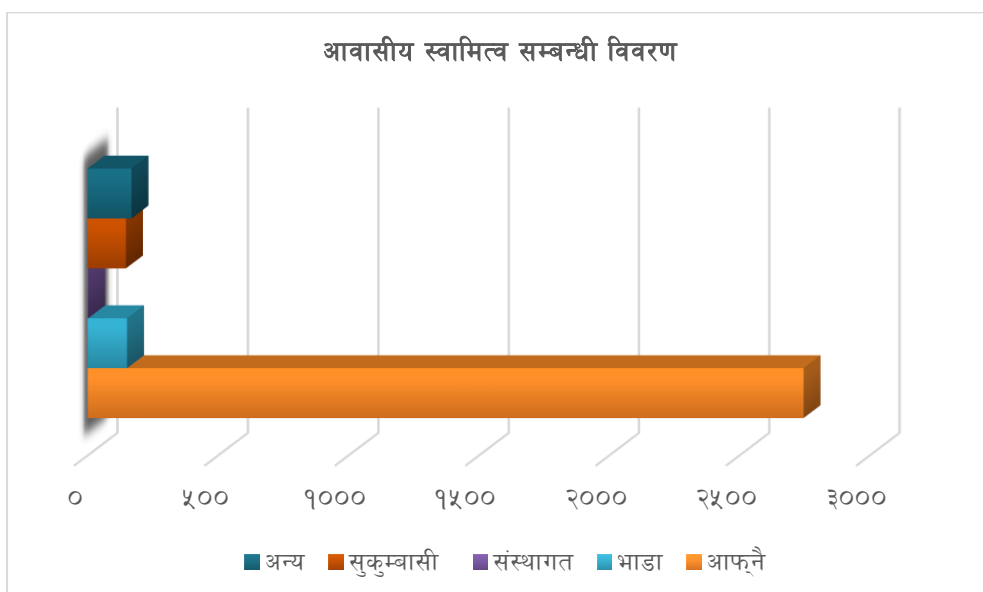
तालिका १११: आवासीय स्वामित्वका आधारमा घरपरिवार

वडा नं.	आवासीय स्वामित्वका आधारमा घरपरिवार विवरण					
	आफ्नै	भाडा	संस्थागत	सुकुम्बासी	अन्य	जम्मा
१	३१३	१४	०	०	०	३२७
२	१८३	२७	०	०	४	२१४
३	४४४	१३	०	२	३५	४९४
४	५४१	४३	२	३०	४६	६६२

वडा नं.	आवासीय स्वामित्वका आधारमा घरपरिवार विवरण					
	आफ्नै	भाडा	संस्थागत	सुकुम्बासी	अन्य	जम्मा
५	३७५	११	०	९९	१	४८६
६	२४२	१९	०	८	४७	३१६
७	१८३	६	०	५	२७	२२१
८	२०२	१८	०	३	१	२२४
९	२६३	०	०	०	७	२७०
जम्मा	२७४६	१५१	२	१४७	१६८	३२१४
प्रतिशत	८५.४४	४.७०	०.०६	४.५७	५.२३	१००.००

स्रोत: घरपरिवार सर्वेक्षण, २०७६

चित्र १७: आवासीय स्वामित्वका आधारमा घरपरिवार



७.४.४ घर संख्याका आधारमा घरपरिवार

यस नगरपालिका अन्तरगत रहेका कुल ३२१४ घरपरिवारलाई घर संख्याका आधारमा हेर्दा ३०१९ घरपरिवारको एउटा घर र एक घरपरिवारको ३ वटा भन्दा बढी घर रहेको देखिन्छ। यस सम्बन्धी वडागत विवरण देहाय बमोजिम रहेको छ।

तालिका ११२: घर संख्याका आधारमा घरपरिवार

वडा नं.	घर संख्याका आधारमा घरपरिवार				
	एउटा मात्र घर हुने	२ वटा घर हुने	३ वटा घर हुने	३ वटा भन्दा बढी घर हुने	जम्मा घरपरिवार संख्या
१	२७३	५४	०	०	३२७
२	२०७	७	०	०	२१४
३	४६९	२५	०	०	४९४
४	६१४	४५	३	०	६६२
५	४८०	५	०	१	४८६
६	३०३	१३	०	०	३१६
७	२०२	१८	१	०	२२१
८	२१९	५	०	०	२२४

वडा नं.	घर संख्याका आधारमा घरपरिवार				
	एउटा मात्र घर हुने	२ वटा घर हुने	३ वटा घर हुने	३ वटा भन्दा बढी घर हुने	जम्मा घरपरिवार संख्या
९	२५२	१८	०	०	२७०
जम्मा	३०१९	१९०	४	१	३२१४

स्रोत: घरपरिवार सर्वेक्षण, २०७६

७.४.५ उपयोग गरिएको कोठाका आधारमा घरपरिवार

नगरपालिका अन्तरगत रहेका घरपरिवारलाई कोठा संख्याका आधारमा हेर्दा १४३ घरपरिवारको एउटा कोठा भएको घर र ६०३ घरपरिवारको ६ भन्दा बढी कोठा भएको घर रहेको देखिन्छ। यस सम्बन्धी वडागत विवरण देहाय बमोजिम रहेको छ।

तालिका ११३: उपयोग गरिएको कोठाका आधारमा घरपरिवार

वडा नम्बर	१ कोठा हुने परिवार	२ कोठा हुने परिवार	३ कोठा हुने परिवार	४ कोठा हुने परिवार	५ कोठा हुने परिवार	६ कोठा भन्दा बढी हुने परिवार
१	०	४०	५९	७७	६४	८७
२	१२	१०१	३८	२१	१८	२४
३	२६	१३५	९९	११७	५६	६१
४	९	७४	६७	१४६	१०५	२६१
५	७	५३	८९	१३८	११९	८०
६	२४	१९१	३१	५२	९	९
७	४	३७	४१	५०	३५	५४
८	२७	७६	६५	२९	१६	११
९	३४	८५	७४	३६	२५	१६
जम्मा	१४३	७९२	५६३	६६६	४४७	६०३

स्रोत: घरपरिवार सर्वेक्षण, २०७६

७.४.६ बसोबासको प्रकृति अनुसार घरपरिवार

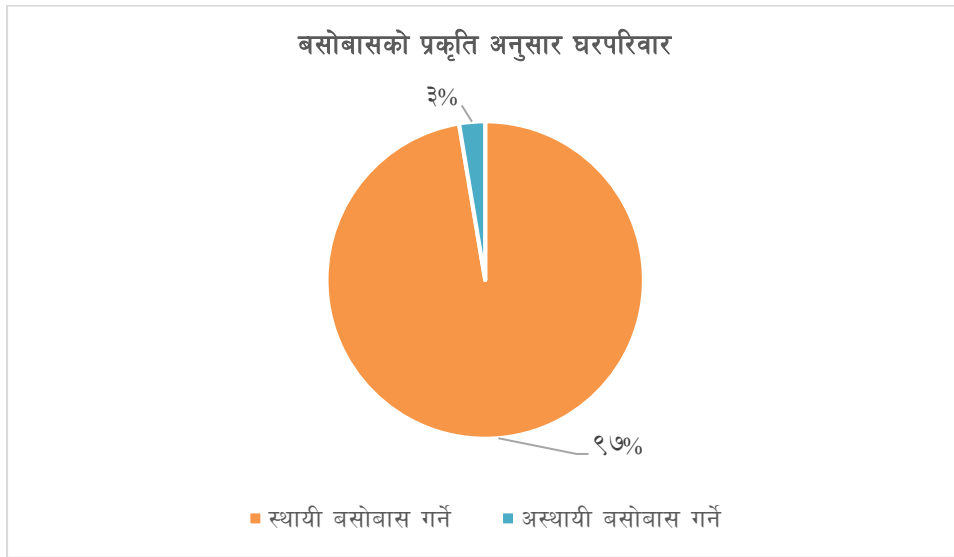
यस नगरपालिका अन्तरगत रहेका घरपरिवारलाई बसोबासको प्रकृतिका आधारमा हेर्दा ९७ प्रतिशत घरपरिवार स्थायी र ३ प्रतिशत घरपरिवार अस्थायी बसोबास गरिरहेका छन्। यस सम्बन्धी वडागत विवरण देहाय बमोजिम रहेको छ।

तालिका ११४: बसोबासको प्रकृति अनुसार घरपरिवार

वडा नम्बर	स्थायी बसोबास गर्ने	अस्थायी बसोबास गर्ने	जम्मा
१	३२४	३	३२७
२	१९७	१७	२१४
३	४८५	९	४९४
४	६२५	३७	६६२
५	४७९	७	४८६
६	३०८	८	३१६
७	२१९	२	२२१
८	२२२	२	२२४
९	२७०	०	२७०
जम्मा	३१२९	८५	३२१४

स्रोत: घरपरिवार सर्वेक्षण, २०७६

चित्र १८: बसोबासको प्रकृति अनुसार घरपरिवार



७.५ सरकारी भवन सम्बन्धी विवरण

यस नगरपालिका अन्तरगतका सरकारी भवनहरू रहेको स्थान, क्षेत्रफल, अवस्था र प्रयोगको अवस्था जस्ता विवरण देहाय बमोजिम रहेको छ।

तालिका ११५: सरकारी भवन सम्बन्धी विवरण

वडा नम्बर	भवनको नाम	भवन भएको टोलको नाम	कार्यालयको नाम	क्षेत्रफल (वर्ग मी.)		अवस्था
				जग्गा	भवन	
१	तीनजुरे आ.वि.	चौकी बजार	विद्यालय	०	०	ठिकै
१	सिंगेश्वरी आ.वि.	ल्हो गाउँ	विद्यालय	०	०	ठिकै
१	नागेश्वरी आ.वि.	इच्छाराम	विद्यालय	०	०	ठिकै
१	उम्लिङ्ग मा.वि.	उम्लिङ्ग	विद्यालय	०	०	ठिकै
१	सहरी स्वास्थ्य केन्द्र	चौकी बजार	स्वास्थ्य बजार	०	०	ठिकै
१	आधारभूत स्वास्थ्य केन्द्र	दाहाल डाँडा	स्वास्थ्य केन्द्र	०	०	ठिकै
१	मादी प्रहरी चौकी	चौकी बजार	प्रहरी चौकी	०	०	राम्रो
१	सहकारी भवन	चौकी बजार	सहकारी	०	०	ठिकै
२	वडा खोप केन्द्र भवन	कानपुर	खोप केन्द्र	०	०	जिर्ण
२	ओइराँ आ.वि.	ठुलो ओइराँ	विद्यालय	०	०	ठिकै
२	धनपोखरी आ.वि.	सानो ओइराँ	विद्यालय	०	०	ठिकै
२	मायादेवी मा.वि.	कानपुर	विद्यालय	०	०	ठिकै
३	बिनोद मा.वि.	मुलखर्क	विद्यालय	०	०	जिर्ण
३	छत्रेश्वरी आ.वि.	मुलखर्क	विद्यालय	०	०	ठिकै
३	लाम्बुराम्मा आ.वि.	पुरानो गाउँ	विद्यालय	०	०	ठिकै
३	सिंह भगवती आ.वि.	आहाले	विद्यालय	०	०	राम्रो
३	विश्वप्रेमी आ.वि.	चिरैते	विद्यालय	०	०	ठिकै
३	छत्रे नागी आ.वि.	थामखर्क	विद्यालय	०	०	ठिकै
३	वडा कार्यालय	मुलखर्क	वडा कार्यालय	०	०	जिर्ण
३	कृषि भवन	मुलखर्क	कृषि	०	०	जिर्ण

वडा नम्बर	भवनको नाम	भवन भएको टोलको नाम	कार्यालयको नाम	क्षेत्रफल (वर्ग मी.)		अवस्था
				जग्गा	भवन	
३	बर्थिङ्ग सेन्टर	मुलखर्क	बर्थिङ्ग	०	०	ठिकै
३	मुलखर्क गेस्ट हाउस	मुलखर्क	गेस्ट हाउस	०	०	जिर्ण
३	सिद्धिबिनायक वचत तथा ऋण सहकारी भवन	मुलखर्क	सहकारी	०	०	ठिकै
३	स्वास्थ्य चौकी भवन	मुलखर्क	विद्यालय	०	०	ठिकै
३	माभखर्क सामुदायिक भवन	माभखर्क	सामुदायिक	०	०	राम्रो
३	कामीचौर सामुदायिक भवन	कामीचौर	सामुदायिक	०	०	ठिकै
४	सरस्वती मा.वि.	सोमबारे	विद्यालय	०	०	ठिकै
४	मादी स्वास्थ्य चौकी	मादी ओखरबोटे	स्वास्थ्य चौकी	०	०	राम्रो
४	मादी नगरपालिका कार्यालय	मादी ओखरबोटे	नगरपालिका	०	०	राम्रो
४	वडा नं. ४ को वडा कार्यालय	मादी ओखरबोटे	वडा कार्यालय	०	०	जिर्ण
४	सामुदायिक सिकाई केन्द्र	मादी ओखरबोटे	सिकाई केन्द्र	०	०	राम्रो
४	नेपाल रेडक्रस सोसाइटी भवन	मादी ओखरबोटे	रेडक्रस भवन	०	०	ठिकै
४	मादी इलाका हुलाक कार्यालय	मादी ओखरबोटे	हुलाक	०	०	जिर्ण
४	सामुदायिक भवन वन	उम्रिँ	वन कार्यालय	०	०	ठिकै
५	मादी मा.वि.	मादी	विद्यालय	०	०	ठिकै
५	नेरा आ.वि.	च्याङ्ग्रीँ	विद्यालय	०	०	ठिकै
५	गुरुकुल पुन्यहरी	ओभाङ्ग गाउँ	विद्यालय	०	०	ठिकै
५	नमुना आ.वि.	डाँडाखर्क	विद्यालय	०	०	ठिकै
५	सरस्वती आ.वि.	कोपिले	विद्यालय	०	०	ठिकै
५	चन्द्रज्योति आ.वि.	पिपलबोटे	विद्यालय	०	०	ठिकै
५	कृष्णप्रणामी मन्दिर	ओभाङ्ग गाउँ	मन्दिर	०	०	ठिकै
५	दाहाल बन्धु समाज	कोपिले	भवन	०	०	ठिकै
६	भगवती आ.वि. पुलुङ्ग	पुलुङ्ग	विद्यालय	०	०	ठिकै
६	भानु आ.वि.	पोखरे	विद्यालय	०	०	ठिकै
६	सिङ्गेश्वरी आ.वि.	राम्बेनी	विद्यालय	०	०	ठिकै
६	सामुदायिक भवन	पुलुङ्ग	वडा कार्यालय	०	०	ठिकै
७	जनता मा.वि.	बाघा	विद्यालय	०	०	ठिकै
७	सिंहदेवी आ.वि.	देवीटार	विद्यालय	०	०	ठिकै
७	साङ्गुछ्योलिङ्ग बौद्ध गुम्बा	मेलटार	गुम्बा	०	०	ठिकै
८	मावादिन स्वास्थ्य चौकी	सोमबारे	स्वास्थ्य चौकी	०	०	ठिकै
९	खम्पजुँ आ.वि.	खम्पजुँ	विद्यालय	०	०	जिर्ण
९	हाङ्गथाना मा.वि.	हाङ्गथाना	विद्यालय	०	०	जिर्ण
९	लिङ्गेश्वरी आ.वि.	आडारे टोल	विद्यालय	०	०	जिर्ण
९	सिवान चर्च	सतल डाँडा	चर्च	०	०	ठिकै
९	शिवालय मन्दिर	खम्पजुँ	मन्दिर	०	०	ठिकै
९	माङ्गहिम	धन्सार	मन्दिर	०	०	ठिकै
९	राम्जुङ्ग पेमालुङ्ग बौद्ध गुम्बा	लामपोखरी एरिया	गुम्बा	०	०	ठिकै

श्रोत: संस्थागत सर्वेक्षण, २०७६

७.६ सार्वजनिक तथा सामुदायिक भवन

यस नगरपालिकामा रहेका सार्वजनिक तथा सामुदायिक भवनहरू बैठक, कार्यालय सञ्चालन तथा धार्मिक कार्य लगायतका विभिन्न सामुदायिक कार्यका लागि प्रयोग हुने गरेको देखिन्छ। यी भवनहरू रहेको स्थान, क्षेत्रफल, अवस्था र प्रयोगको अवस्था जस्ता विवरण देहाय बमोजिम रहेको छ।

तालिका ११६: सार्वजनिक तथा सामुदायिक भवन

वडा नम्बर	भवनको नाम	भवन भएको टोलको नाम	के काममा प्रयोग भइरहेको छ ?	क्षेत्रफल (वर्ग मी.)		अवस्था	लाभान्वित घरधुरी
				जग्गा	भवन		
६	सामुदायिक भवन	पुलुङ्ग	वडा कार्यालय	०	०	ठिकै	३००
८	मावादीन आमा समूह भवन	गुरुङ	आमा समूह	०	०	ठिकै	१००
८	सहकारी भवन मावादीन	सोमबारे	सहकारी	०	०	ठिकै	१५००
८	रोदु भवन	राई गाउँ	बैठक भवन	०	०	ठिकै	२००
८	लिम्बु सामुदायिक भवन	लिम्बु गाउँ	बैठक भवन	०	०	ठिकै	१५०
८	क्रिस्टियन भवन	तामाङ गाउँ	प्रार्थना भवन	०	०	ठिकै	१००
जम्मा							२३५०

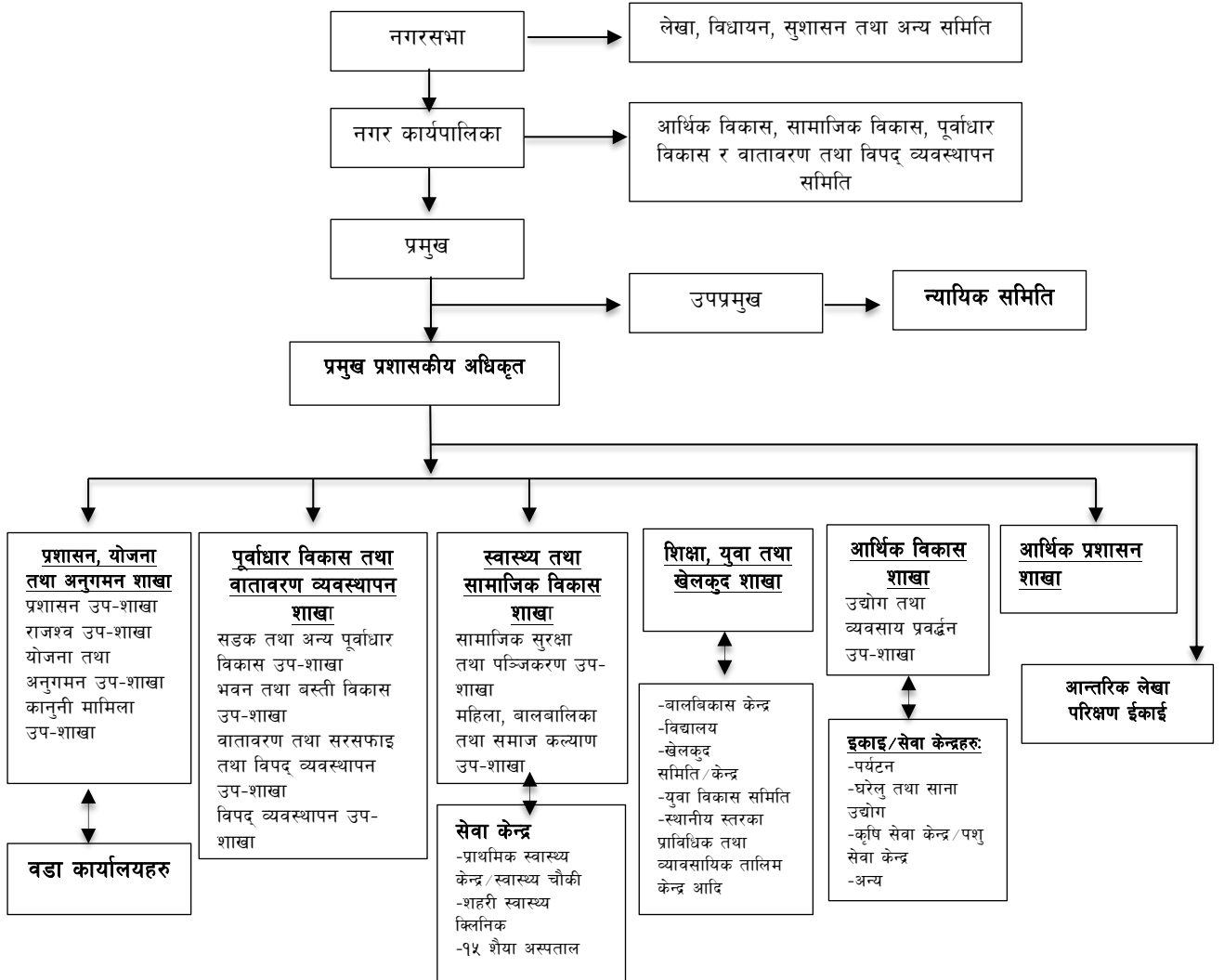
श्रोत: समूह छलफल तथा जानकार व्यक्ति अन्तरवार्ता, २०७६

परिच्छेद ८: संस्थागत तथा सुशासनको स्थिति

यस परिच्छेदमा संगठनात्मक तथा मानव संसाधनको विद्यमान अवस्था, सेवा सुविधा संचालन र नागरिक संगठन सम्बन्धी विश्लेषण तथा प्रस्तुत गरिएको छ ।

८.१ संगठनात्मक तथा मानव संसाधनको अवस्था

नगर कार्यपालिका सञ्चालनका लागि नगरपालिकाले तय गरेको संगठनात्मक ढाँचा देहाय बमोजिम रहेको छ ।



८.१.१ नगरपालिका, सरकारी कार्यालय तथा निकायहरू

यस नगरपालिकामा स्वास्थ्य चौकी, पशु सेवा केन्द्र, कृषि सेवा केन्द्र, अतिरिक्त हुलाक, वन कार्यालय, प्रहरी चौकी तथा नगर कार्यपालिका र मातहतका वडा कार्यालय सरकारी निकायहरूले सेवा प्रवाह गरिरहेका छन् । यस सम्बन्धी विस्तृत विवरण देहाय बमोजिम रहेको छ ।

तालिका ११७: नगरपालिका, सरकारी कार्यालय तथा निकायहरू

क्र.स.	सरकारी कार्यालय	नाम	स्थान	वार्ड नं.	जनशक्ति (जना)	कार्यक्षेत्र
१	स्थानीय तह					
१	नगरपालिका	मादी नगरपालिका				९ वटै वडाहरू

क्र.स.	सरकारी कार्यालय	नाम	स्थान	वार्ड नं.	जनशक्ति (जना)	कार्यक्षेत्र
२	वडा कार्यालय	१ नं. वडा कार्यालय		१		वडा नं. १
३		२ नं. वडा कार्यालय		२		वडा नं. २
४		३ नं. वडा कार्यालय		३		वडा नं. ३
५		४ नं. वडा कार्यालय		४		वडा नं. ४
६		५ नं. वडा कार्यालय		५		वडा नं. ५
७		६ नं. वडा कार्यालय		६		वडा नं. ६
८		७ नं. वडा कार्यालय		७		वडा नं. ७
९		८ नं. वडा कार्यालय		८		वडा नं. ८
१०		९ नं. वडा कार्यालय		९		वडा नं. ९
२	स्वास्थ्य संस्थाहरु					
	अस्पताल					
	स्वास्थ्य चौकी					
३	कृषि					
४	पशु सेवा					
५	हुलाक					
	ईलाका हुलाक					
	अतिरिक्त हुलाक					
६	वन					
७	प्रहरी कार्यालय					
	ईलाका प्रहरी					
८.	अन्य कार्यालयहरु					
९.	सरकारी स्वामित्वका संस्थान, समिति आदि					

स्रोत: संस्थागत सर्वेक्षण, २०७६

८.१.२ नगर सभा पदाधिकारी सम्बन्धी विवरण

यस नगरपालिकामा गठन भएको नगर सभा पदाधिकारी सम्बन्धी विवरण देहाय बमोजिम रहेको छ ।

तालिका ११८: नगर सभा पदाधिकारी सम्बन्धी विवरण

क्र.सं.	नाम	पद	सम्पर्क नं.
१	विदुर कुमार लिङ्थेप	नगर प्रमुख	
२	उर्मिला नेपाल (सुवेदी)	नगर उप-प्रमुख	
३	खेम नाथ कटुवाल	वडाध्यक्ष १	
४	भक्त बहादुर कार्की	वडाध्यक्ष २	
५	डिक बहादुर गुरुङ	वडाध्यक्ष ३	
६	जगत बहादुर वर्मा	वडाध्यक्ष ४	

क्र.सं.	नम	पद	सम्पर्क नं.
७	नेत्र प्रसाद दाहाल	वडाध्यक्ष ५	
८	धन नारायण तामाङ्ग	वडाध्यक्ष ६	
९	प्रकाश शेर्पा	वडाध्यक्ष ७	
१०	चन्द्र बहादुर गुरुङ	वडाध्यक्ष ८	
११	पासाङ्ग शेर्पा	वडाध्यक्ष ९	
१२	तारा दाहाल	कार्यपालिका सदस्य, ३	
१३	देवकी गदाइलि	कार्यपालिका सदस्य, ४	
१४	तिर्थ कुमारी भण्डारी	कार्यपालिका सदस्य, ४	
१५	चिन्ता माया गौतम (दाहाल)	कार्यपालिका सदस्य, ५	
१६	मुना गुरुङ	कार्यपालिका सदस्य, ७	
१७	छुति लामा शेर्पा	कार्यपालिका सदस्य, ४	
१८	पहलमान बसेल	कार्यपालिका सदस्य, ५	
१९	पदम बहादुर दमाइ	कार्यपालिका सदस्य, ९	
२०	नारायण व कार्की	सभा सदस्य, १	
२१	प्रभुराम खुलाल	सभा सदस्य, १	
२२	इन्दिरा कार्की (म.स)	सभा सदस्य, १	
२३	डिल्लीमान थापा	सभा सदस्य, २	
२४	ललिता राई (म.स)	सभा सदस्य, २	
२५	पदम केसर कटुवाल	सभा सदस्य, २	
२६	सिता विस्वकर्मा (द.म.स)	सभा सदस्य, २	
२७	अडी बहादुर सुवेदी	सभा सदस्य, ३	
२८	माया देवी भुसाल (द.म.स.)	सभा सदस्य, ३	
२९	राम व शेर्पा	सभा सदस्य, ३	
३०	बद्रीप्रसाद दाहाल	सभा सदस्य, ४	
३१	यसोदा गुरुङ	सभा सदस्य, ४	
३२	तोयानाथ दाहाल	सभा सदस्य, ५	
३३	जमुना भुसाल (द.म.स.)	सभा सदस्य, ५	
३४	दिपक तामाङ्ग	सभा सदस्य, ५	
३५	पवित्र माया तामाङ्ग	सभा सदस्य, ६	
३६	हर्क देवान	सभा सदस्य, ६	
३७	खड्ग व थापा	सभा सदस्य, ६	
३८	रुपा वि.क . लोहार (द.म.स)	सभा सदस्य, ६	
३९	नविन गुरुङ	सभा सदस्य, ७	
४०	देउमान लिङ्थेप	सभा सदस्य, ७	
४१	शुसिला लम्जेल	सभा सदस्य, ७	
४२	समशेर व तामाङ्ग	सभा सदस्य, ८	
४३	प्रमिला लिङ्थेप	सभा सदस्य, ८	
४४	पर्शु देवान	सभा सदस्य, ८	
४५	लक्ष्मी लिम्बु	सभा सदस्य, ९	

क्र.सं.	नम	पद	सम्पर्क नं.
४६	टेनि कुमारी कार्की	सभा सदस्य, ९	
४७	मन कुमारी वि.क (द.म.स.)	सभा सदस्य, ९	
48	विपिन्द्र लिम्बु	सभा सदस्य, ९	

स्रोत: नगर कार्यपालिका, २०७६

८.१.३ नगरपालिकाको विषयगत शाखा तथा मानव संसाधन

यस नगरपालिका अन्तरगत रहेका विषयगत शाखा तथा उक्त विषयगत शाखा अन्तरगत कार्यरत कर्मचारी र तिनीहरूको सम्पर्क नं. देहाय अनुसार उल्लेख गरिएको छ ।

तालिका ११९: नगरपालिकाको विषयगत शाखा तथा मानव संसाधन

क्र.सं.	नाम	पद	सम्पर्क	इमेल
१	आनन्दराज पोखरेल	प्रमुख प्रशासकीय अधिकृत	9852078111	pokharelar@gmail.com
२	सुमन कुमार दाहाल	इन्जिनियर	9842147165	madimunicipality@gmail.com
३	नितेश भट्टराई	इन्जिनियर	9803503718	madimunicipality@gmail.com
४	पवन कुमार शेर्पा	सब इन्जिनियर	9819055994	madimunicipality@gmail.com
५	सुरेश राज दाहाल	स्वास्थ्य संयोजक	9842596830	madimunicipality@gmail.com
६	निमा रिन्जी शेर्पा	ना. प्रा. स कृषि शाखा	9866795705	madimunicipality@gmail.com
७	विष्णु प्रसाद दाहाल	स्रोतव्यक्ति	9852051370	madimunicipality@gmail.com
८	हर्क बहादुर मगर	लेखापाल	9842723886	madimunicipality@gmail.com
९	केशव घिमिरे	ऋमिन	9824340306	madimunicipality@gmail.com
१०	गणेश प्रसाद दाहाल	खरिदार	9842215680	gdahal195@gmail.com
११	राज कुमार दाहाल	खरिदार	9842517383	kumardahal112@gmail.com
१२	पदम लाल राई	कम्प्युटर ओपरेटर	9804091765	bantawapadam36@gmail.com
१३	खाम्साङ भोटे	अ.सब इन्जिनियर	9852051397	nepalibhutiya@gmail.com
१४	श्याम कुमार दाहाल	सामाजिक परिचालक	9842087967	shyamkumardahal5@gmail.com
१५	लिला मणि दाहाल	कार्यालय सहयोगी	9842193541	lilamani98421@gmail.com
१६	तिलक मणि गुरुङ	हेभी सवारी चालक	9808672343	madimunicipality@gmail.com
१७	बौधराम यादव	इन्जिनियर		madimunicipality@gmail.com
१८	निराजन दाहाल	कृषि सहजकर्ता	9843407248	dahalnirajan12@gmail.com
१९	सन्तोष कुमार खवास	हलुका सवारी चालक	9814363635	madimunicipality@gmail.com
२०	अनुसा दाहाल	रोजगार संयोजक	9842343988	anushadahal98@gmail.com
२१	विप्लव संखर	कार्यालय सहयोगी		madimunicipality@gmail.com
२२	शान्ता खनाल दाहाल	कृषि सहजकर्ता	9862143700	madimunicipality@gmail.com
२३	दुर्गा देवी खवास	कार्यालय सहयोगी		madimunicipality@gmail.com
२४	सुजन मणि दाहाल	कार्यालय सहयोगी		

स्रोत: नगर कार्यपालिका, २०७६

८.१.४ नगरपालिकाको आय विवरण

नगरपालिकाको गत आर्थिक वर्षको अनुमानित र वास्तविक विवरण तथा चालु आर्थिक वर्षको अनुमानित आय विवरण देहाय बमोजिम प्रस्तुत गरिएको छ ।

तालिका १२०: नगरपालिकाको आय विवरण

आय शीर्षक	गत वर्ष (रु. हजारमा)		चालु वर्ष (रु हजारमा) अनुमानित
	अनुमानित	यथार्थ	
सम्पत्ति कर		०	५२०४
मालपोत तथा भूमि कर	०	३७७७३६	०
व्यवसाय कर	०	८९९२०	०
सवारी साधन कर	०	०	०
मनोरञ्जन कर	०	०	०
सर्जमिन	०	२५५२०	०
सिफारिस तथा बक्सौनी दस्तुर	०	४२४६४९	०
पारिवारिक लागत	०	९६९९००	०
दण्ड जरिवाना	०	६७९९०	०
आन्तरिक स्रोत	०	२९००	०
घर जग्गा कर	०	६०५९५	०
बक्यौता एकीकृत सम्पत्ति कर	०	९५८६०६	०
संस्था दर्ता	०	४८०९०	०
चार किल्ला प्रमाणित	०	३०६००	०
नाता प्रमाणित अन्य प्रमाणित दस्तुर	०	४८८९५	०
नागरिकता सिफारिस	०	३२८६५	०
वन पैदावर	०	४७२८५०	०
जे सी वि भाडा	०	३५४२८३	०
लाभांश	०	३०००	०
घर बाटो प्रमाणित	०	२७८४०	०
लागत सहभागिता	०	९९२०९६	०
निवेदन	०	२६५०	०
जग्गा नामसारी	०	३३९९४	०
दर भाउपत्र खरिद	०	३०००	०
नवीकरण शुल्क	०	७३८२५	०
विदेशी ऋण	०	४००	०
अभिलेखीकरण	०	४७००	०
अन्य निकास	०	५९००	०
जनसहभागिता	०	३००	०
अचत सम्पत्ति मूल्यांकन सेवा शुल्क	०	६३०	०
स्थानीय कर	०	९९५५	०
फारम बिक्रि	०	२९०२०	०
बिक्रिबाट बाँडफाँड	०	५००	०
विधि आम्दानी	०	२२५००	०
फरफारक सिफारिस	०	०	०
जम्मा	०	२६७६९८९	५२०४

श्रोत: संस्थागत सर्वेक्षण, २०७६

द.२ संघ/संस्था सम्बन्धी विवरण

द.२.१ सामुदायिक संस्था सम्बन्धी विवरण

यस नगरपालिका क्षेत्रभित्र ४० वटा सामुदायिक संस्था, १३ वटा कृषि समूह, ४ वटा वन समूह, एउटा सहकारी संस्था, ४ वटा गैसस वा क्लब, १४ वटा आमा समूह तथा ४ वटा अन्य सामुदायिक संस्थाहरू रहेका छन् । यस सम्बन्धी वडागत विवरण देहाय बमोजिम रहेको छ ।

तालिका १२१: सामुदायिक संस्था सम्बन्धी विवरण

वडा नम्बर	सामुदायिक संस्थाको संख्या										
	सामुदायिक संस्था	कृषक समूह	वन समूह	सहकारी संस्था	गैसस वा क्लब	परम्परागत समूह	आमा समूह	नागरिक सचेतना केन्द्र	टोल सुधार समिति/टोल विकास संस्था	उच्चमी समूह	अन्य...
१	०	०	०	०	१	०	०	०	०	०	०
२	०	०	०	०	१	०	०	०	०	०	०
३	०	०	०	०	०	०	०	०	०	०	०
४	०	०	०	०	०	०	०	०	०	०	०
५	४०	१३	४	१	२	०	१४	०	०	०	४
६	०	०	०	०	०	०	०	०	०	०	०
७	०	०	०	०	०	०	०	०	०	०	०
८	०	०	०	०	०	०	०	०	०	०	०
९	०	०	०	०	०	०	०	०	०	०	०
जम्मा	४०	१३	४	१	४	०	१४	०	०	०	४

श्रोत: समूह छलफल तथा जानकार व्यक्ति अन्तरवार्ता, २०७६

अनुसूचीहरू

अनुसूची २: व्यापार तथा व्यवसाय सम्बन्धी विवरण

क्र.सं.	व्यापार/व्यवसाय संचालक/कम्पनीको नाम	वडा नं.	व्यापार व्यवसायको स्वामित्व	कारोबारको विवरण	वार्षिक कारोबार (रु. हजारमा)
१	विमला भट्टराई कडुवाल डि.वि.एस.किराना पसल	१	एकल		०
२	विमला भट्टराई कडुवाल डि.वि.एस.मदिरा पसल	१	एकल		०
३	राम बहादुर कार्की कार्की किराना पसल	१	एकल		०
४	रमेश कुमार कार्की अनिल किराना पसल	१	एकल		०
५	रमेश कुमार कार्की अनिल मदिरा पसल	१	एकल		०
६	बिष्णु कुमार पाठक रोजगारी पसल	१	एकल		०
७	टिकाराम बुढाथोकी ज्योति किराना पसल	१	एकल		०
८	एन ब्लु इस्काइ खाजा घर	१	एकल		०
९	भिम बहादुर कार्की चौकी चिया नास्ता पसल	१	एकल		०
१०	नारायण आचार्य गोल्डेन किराना एंड खुद्रा मदिरा पसल	१	एकल		०
११	सुजुना कुमारी ल्हो लाली गुराश होटल एंड लज	१	एकल		०
१२	महेन्द्र कडुवाल प्रविन किराना पसल	२	एकल		०
१३	फुर्लुमु शेर्पा मिङ्मा किराना पसल	२	एकल		०
१४	तेन्जी शेर्पा तेन्जी किराना पसल	२	एकल		०
१५	फुरु क्षेत्र शेर्पा शेर्पा किराना पसल	२	एकल		०
१६	भोज कुमार सम्बाहाम्फे लक्ष्मी किराना पसल	२	एकल		०
१७	डिल्ली बहादुर कडुवाल डेनिसा मदिरा पसल	२	एकल		०
१८	ओमनाथ शाह पुजा किराना पसल	२	एकल		०
१९	राम कुमार उप्रेती न्यु उप्रेती किराना पसल	२	एकल		०
२०	देवि माया तामाङ्ग तामाङ्ग किराना पसल	२	एकल		०
२१	भिम व बस्नेत आयुसा खाजा नास्ता घर	२	एकल		०
२२	डम्बर बहादुर बुढाथोकी लिला फेन्सी पसल	२	एकल		०
२३	जानुका देवी बुढाथोकी अनुजा नास्ता पसल	२	एकल		०
२४	मन कुमारी खड्का सृजन किराना पसल	२	एकल		०
२५	खड्ग बहादुर कडुवाल यम कुमारी किराना पसल	२	एकल		०
२६	खगेन्द्र कार्की कार्की फेन्सी एंड वर्क सप	२	एकल		०
२७	प्रदिप कार्की पी एस इलेक्ट्रोनिक	२	एकल		०
२८	विपिन कार्की लक्ष्मी फेन्सी स्टोर	२	एकल		०
२९	डम्बर बहादुर बुढाथोकी न्यु सौगात होटल	२	एकल		०
३०	डिल्ली बहादुर कडुवाल डेनिसा किराना पसल	२	एकल		०
३१	मोति शाह शाह फेन्सी पसल	२	एकल		०
३२	मन्दु चौधरी न्यु रवि स्टोर	२	एकल		०

क्र.सं.	व्यापार/व्यवसाय संचालक/कम्पनीको नाम	वडा नं.	व्यापार व्यवसायको स्वामित्व	कारोबारको विवरण	वार्षिक कारोबार (रु. हजारमा)
३३	पदम माया बुढाथोकी आरति किराना एंड होटल	२	एकल		०
३४	भिम प्रसाद ढकाल ढकाल मिनी स्टोर	२	एकल		०
३५	मन कुमारी लिम्बु Sherstha किराना पसल	२	एकल		०
३६	बाल कुमारी कार्की आविरकार	२	एकल		०
३७	देवी माया अधिकारी सावित्रा किराना पसल	२	एकल		०
३८	डम्बर बहादुर बिस्वकर्मा रचना सुन चाँदी पसल	३	एकल		०
३९	प्रमिला गुरुङ मिसन किराना पसल	३	एकल		०
४०	राकेश जिमी राकेश एंड ब्रदर्स किराना पसल	३	एकल		०
४१	दिल व राई बुद्ध जनसेवा मेडिकल	३	एकल		०
४२	कविता गुरुङ सोनाम तमु किराना पसल	३	एकल		०
४३	रमेश सुवेदी सिस्टर किराना एंड स्टेसनरी	३	एकल		०
४४	अमृता राई एकता कस्मेटिक पसल	३	एकल		०
४५	बुद्धिमान गुरुङ प्रवेश स्टोर	३	एकल		०
४६	मिना कुमारी गुरुङ मिनु फेन्सी स्टोर	३	एकल		०
४७	दिपक जिमी दिक्षा किराना पसल	३	एकल		०
४८	मनमाया लिम्बु मनिसा किराना पसल	३	एकल		०
४९	इन्दु जिमी सुगम किराना पसल	३	एकल		०
५०	तारादेवी दाहाल दाहाल किराना पसल	३	एकल		०
५१	मिन बहादुर गुरुङ सिंह भगवती राइस मिल	३	एकल		०
५२	दिल बहादुर गुरुङ डी आर गुरुङ किराना पसल	३	एकल		०
५३	नारायण प्रसाद घिमिरे घिमिरे किराना पसल	३	एकल		०
५४	गणेश प्रसाद गिमिरे गणेश राइस मिल	३	एकल		०
५५	जगत बहादुर कार्की सानी सुजन किराना पसल	३	एकल		०
५६	मिना अधिकारी कन्चन किराना पसल	३	एकल		०
५७	खगेन्द्र कार्की मिलन होटेल एंड मदिरा पसल	३	एकल		०
५८	याम व संखर पाथिभरा ज्वेलर्स	३	एकल		०
५९	राम बहादुर जिमी सुसिल किराना पसल	३	एकल		०
६०	दादाची शेर्पा दादाची बंगुर पालन	३	एकल		०
६१	कुल व जिमी मुलखर्क कृषि तथा पशुपालन फर्म	३	एकल		०
६२	यादव चन्द्र खड्का खड्का वस्त्रालय	४	एकल		०
६३	शान्ता फागो लिम्बु रुसा कम्प्युटर एंड कस्मेटिक सेन्टर	४	एकल		०
६४	गिरिराज भण्डारी भण्डारी एग्रोभेट	४	एकल		०
६५	मुकुल मणि दाहाल राम्बेनी सप्ल्यार्स	४	एकल		०
६६	सरिता देवान स्नेह स्पर्स फेन्सी स्टोर	४	एकल		०
६७	सरिता देवान स्नेह स्पर्स फेन्सी स्टोर	४	एकल		०

क्र.सं.	व्यापार/व्यवसाय संचालक/कम्पनीको नाम	वडा नं.	व्यापार व्यवसायको स्वामित्व	कारोबारको विवरण	वार्षिक कारोबार (रु. हजारमा)
६८	जितेन्द्र बर्देवा दिप एंड सदिपा सिलाई सेन्टर	४	एकल		०
६९	गोमा देवी दाहाल गोविन्द बाजे होटेल	४	एकल		०
७०	मात्रिका कदुवाल कदुवाल किराना पसल	४	एकल		०
७१	हरि प्रसाद काफ्ले जनसेवा औषधि पसल	४	एकल		०
७२	बालिका खवास मुस्कान किराना पसल	४	एकल		०
७३	संखर प्रसाद दाहाल शंकर वस्त्रालय	४	एकल		०
७४	दिपकराज दाहाल दिपक सिल्भर एंड प्लास्टिक स्टोर	४	एकल		०
७५	फुलमाया तामाङ्ग कुमारी किराना फेन्सी पसल	४	एकल		०
७६	दिपक कुमार दाहाल नमुना रेडिमेड पसल	४	एकल		०
७७	दया दाहाल हिम सिला होटेल एंड लज	४	एकल		०
७८	पृथक पाठक पुजा एंड पर्वत रेडिमेड	४	एकल		०
७९	विष्णु भक्त कोइराला कोइराला पोल्ट्री फर्म	४	एकल		०
८०	गंगा अधिकारी अधिकारी किराना पसल	४	एकल		०
८१	तुलसा गुरुड तुलसा किराना पसल	४	एकल		०
८२	दिल बहादुर विक दिपावाली ज्वेलर्स	४	एकल		०
८३	पासाङ्ग डिकी शेर्पा शेर्पा खाजा नास्ता घर	४	एकल		०
८४	गोविन्द कार्की अनुप वस्त्रालय	४	एकल		०
८५	नन्द कुमार दाहाल सित किराना स्टोर	४	एकल		०
८६	रविन्द्र श्रेष्ठ श्रेष्ठ किराना पसल	४	एकल		०
८७	रेवती रवण दाहाल लक्ष्मी किराना पसल	४	एकल		०
८८	बिराज बर्मा बिराज कस्मेटिक पसल	४	एकल		०
८९	भारत राज दाहाल मादी बुक्स एंड स्टेसनरी	४	एकल		०
९०	टंक नाथ दाहाल निर्मला भेराइटी एंड मेडिकल	४	एकल		०
९१	सेवन्त भट्टराई पाथिभरा सप्लायर्स	४	एकल		०
९२	सुरेशराज दाहाल मकालु हेल्थ क्लिनिक	४	एकल		०
९३	भिम बहादुर विक उमेश ज्वेलर्स	४	एकल		०
९४	जिवन तोलांगी ओखरबोटे पोल्ट्री फर्म	४	एकल		०
९५	वाङ्गविर गोले वाङ्गविर किराना पसल	४	एकल		०
९६	सुसिला भुजेल सुसिला स्टोर	४	एकल		०
९७	लाक्चे शेर्पा लक्ची मदिरा पसल	४	एकल		०
९८	फुर्बा राम तामाङ्ग संगम किराना पसल	४	एकल		०
९९	हिमा माया तामाङ्ग हिमा किराना पसल	४	एकल		०
१००	जिवन कुमार कोरंगी मौसम किराना पसल	४	एकल		०
१०१	इन्द्र बहादुर दूमजन विष्णु किराना पसल	४	एकल		०
१०२	योगराज दाहाल मिलन किराना पसल	४	एकल		०

क्र.सं.	व्यापार/व्यवसाय संचालक/कम्पनीको नाम	वडा नं.	व्यापार व्यवसायको स्वामित्व	कारोबारको विवरण	वार्षिक कारोबार (रु. हजारमा)
१०३	प्रेम कुमार बर्देवा आश्विन टेलर्स	४	एकल		०
१०४	सुरेश कुमार दाहाल दाहाल इलेक्ट्रोनिक	४	एकल		०
१०५	योग कुमारी कार्की मादी सिलाई कटाई तालिम केन्द्र	४	एकल		०
१०६	सुदर्शन दाहाल दाहाल स्टोर	४	एकल		०
१०७	मात्रिका सुबेदी मादी बस्त्रालय	४	एकल		०
१०८	शिवराज दाहाल सबिन इलेक्ट्रोनिक	४	एकल		०
१०९	मोहन मणि दाहाल मंजिता किराना पसल	४	एकल		०
११०	भोजराज दाहाल सागर फेन्सी पसल	४	एकल		०
१११	कृष्ण कुमार घिमिरे सुनिता कस्मेटिक स्टोर	४	एकल		०
११२	नबिन दाहाल मादी होटेल एंड लज	४	एकल		०
११३	रूपक दाहाल मादी आइटी सपोर्ट	४	एकल		०
११४	टंक प्रसाद दाहाल विश्व एग्रोभेट	४	एकल		०
११५	रेवती कुमार दाहाल कविता किराना स्टोर	४	एकल		०
११६	तुलसा भट्टराई भट्टराई किराना पसल	४	एकल		०
११७	दिपक बिक एलिसा सुनचादी पसल	४	एकल		०
११८	बिरेन्द्र गुरुड ममता कस्मेटिक स्टोर	४	एकल		०
११९	खगेन्द्र कुमार कार्की कार्की खाद्यान्न स्टोर	४	एकल		०
१२०	गर्जमान बर्देवा कान्छा दाइ टेलर्स	४	एकल		०
१२१	सोम बहादुर गोले बेतिनी किराना पसल	४	एकल		०
१२२	बद्री प्रसाद दाहाल दाहाल किराना स्टोर	४	एकल		०
१२३	आनन्द देवान आनन्द मोटर साइकल शप	४	एकल		०
१२४	नन्द कुमार घिमिरे कुसल किराना पसल	४	एकल		०
१२५	माया गुरुड अस्मिता किराना पसल	४	एकल		०
१२६	सुमित्रा गुरुड सुमित्रा किराना पसल	४	एकल		०
१२७	बिष्णु भक्त कोइराला कोइराला कृषि तथा पशुपालन फर्म	४	एकल		०
१२८	सेवन्त भट्टराई पाथिभरा सप्लायर्स	४	एकल		०
१२९	सन्दिप घिमिरे सन्दिप एंड शंस ट्रेड सप्लायर्स	४	एकल		०
१३०	सुसिला बिसुंखे सुबदया किराना पसल	४	एकल		०
१३१	जिवन कुमार तोलांगी जिवन छाला जुत्ता उद्योग	४	एकल		०
१३२	एकनाथ बर्मा न्यु होटल अस्मि एंड लज	४	एकल		०
१३३	एकनाथ बर्मा न्यु होटल अस्मि एंड लज	४	एकल		०
१३४	दिपक सुबेदी ओखरबोटे कुटानी पिसानी मिल	४	एकल		०
१३५	एकनाथ पौडेल पौडेल स्टोर	४	एकल		०
१३६	फुर्दिकी शेर्पा ओम बुद्ध किराना पसल	४	एकल		०
१३७	राजन प्याकुरेल श्री सिस्टर होटल	४	एकल		०

क्र.सं.	व्यापार/व्यवसाय संचालक/कम्पनीको नाम	वडा नं.	व्यापार व्यवसायको स्वामित्व	कारोबारको विवरण	वार्षिक कारोबार (रु. हजारमा)
१३८	निमा सांगे शेर्पा अलैची उत्पादन केन्द्र	४	एकल		०
१३९	डिल्ली बहादुर चौलागाईं सुजन किराना पसल	४	एकल		०
१४०	उत्तम कुमार तामाङ्ग न्यु उत्तम इलेक्ट्रोनिक	४	एकल		०
१४१	सरोज चन्द्र दाहाल अनु राईस मिल	४	एकल		०
१४२	फुरिंजी शेर्पा शेर्पा इलेक्ट्रोनिक एंड हाङ्गथुङ्ग सप्लायर्स	४	एकल		०
१४३	सम्भु कुमार कार्की नमस्ते होटेल एंड लज	४	एकल		०
१४४	सुवर्ण दाहाल कन्चन्जंगा सप्लायर्स	४	एकल		०
१४५	ज्ञानु कुमारी राई पनिता कस्मेटिक एंड गिफ्ट हाउस	४	एकल		०
१४६	पृथीमान वि क पाथिभरा राईस मिल	४	एकल		०
१४७	बिमला तामाङ्ग गोपाल किराना पसल	४	एकल		०
१४८	नेवारी खाजा नास्ता एंड किराना पसल रमेश Sheresth	४	एकल		०
१४९	भोलामान कार्की सविता फेन्सी पसल	४	एकल		०
१५०	प्रेम छिरी शेर्पा प्रमिला होटल	४	एकल		०
१५१	सिता दाहाल प्याकुरेल मादी किराना पसल	४	एकल		०
१५२	निसान्त देवान ए.एन.डी बर्दर्स अटो ग्यारेज	४	एकल		०
१५३	दीर्घराज दाहाल साई किराना पसल	४	एकल		०
१५४	मेघराज दाहाल हाम्रो खाजा घर	४	एकल		०
१५५	बिमला भण्डारी भण्डारी हार्डवेयर	४	एकल		०
१५६	मोहन दाहाल चन्द्रदेवी कृशी फर्म	४	एकल		०
१५७	महाप्रसाद दाहाल हुलाकी राइस मिल एंड किराना पसल	४	एकल		०
१५८	सुरेश कुमार दाहाल हिमाली फर्निचर एंड फिनिशिंग	४	एकल		०
१५९	कल्पना घिसिङ्ग सुकन सस्कृति खाजा घर	४	एकल		०
१६०	वहिस मन्सुरी साइना सिरक डसना मर्मत	४	एकल		०
१६१	पुष्पा दाहाल चंचल एंड परिवर्तन किराना पसल	५	एकल		०
१६२	केदार दाहाल अम्बिका एंड आयुस किराना पसल	५	एकल		०
१६३	रुद्र प्रसाद दाहाल सम्फना होटल	५	एकल		०
१६४	मन बहादुर घिसिङ्ग संदेश घिसिङ्ग किराना पसल	५	एकल		०
१६५	तिर्थ कुमार दर्जी निसान एंड मिलन टेलर्स	५	एकल		०
१६६	तिर्थ कुमार दाहाल पवन राइस	५	एकल		०
१६७	कुसुम भुसाल रेविका कस्मेटिक एंड सिलाई कटाइ	५	एकल		०
१६८	फुर्दिकी शेर्पा रमिला किराना पसल	५	एकल		०
१६९	सुरेश कुमार दाहाल सरस्वती पशु तथा कृषि फर्म	५	एकल		०
१७०	शिवराज दाहाल मास्रौट किराना पसल	६	एकल		०
१७१	गंगा थापा बस्नेत बस्नेत किराना स्टोर	६	एकल		०

क्र.सं.	व्यापार/व्यवसाय संचालक/कम्पनीको नाम	वडा नं.	व्यापार व्यवसायको स्वामित्व	कारोबारको विवरण	वार्षिक कारोबार (रु. हजारमा)
१७२	ठगेन्द्र श्रेष्ठ ठगेन्द्र किराना पसल	६	एकल		०
१७३	हिरण्य बस्नेत बस्नेत किराना पसल	६	एकल		०
१७४	गंगा बहादुर कार्की निसा किराना पसल	६	एकल		०
१७५	खेमनाथ घिमिरे सरोज राइस मिल	६	एकल		०
१७६	निरमाया तामाङ पुलुङ्ग राइस मिल	६	एकल		०
१७७	विदुर कुमार लिङ्थेप बन्दना कन्ट्रक्सन	७	एकल		०
१७८	भूमक बहादुर न्यौपाने असिम स्टोर	८	एकल		०
१७९	कुमार बहादुर तामाङ्ग अलैची उत्पादन केन्द्र	८	एकल		०
१८०	चन्द्र बहादुर गुरुङ्ग अलैची उत्पादन केन्द्र	८	एकल		०
१८१	मोहनराज दाहाल लक्ष्मी राइस मिल	८	एकल		०
१८२	अगमहबोज लिङ्थेप मवादीन अलैची उत्पादन	८	एकल		०
१८३	उत्तम कुमार तामाङ्ग सिमिरा सप्ल्यार्स	८	एकल		०
जम्मा					०

अनुसुची ३: विद्यालयमा अध्ययन गरिरहेका तहगत छात्रछात्राको विवरण

क्र.सं	विद्यालयको नाम	वडा नम्बर	पूर्व प्राथमिक			आधारभूत (१-८)			माध्यमिक (९-१२)			जम्मा		
			छात्रा	छात्र	जम्मा	छात्रा	छात्र	जम्मा	छात्रा	छात्र	जम्मा	छात्रा	छात्र	जम्मा
१	सिंहशेरी आ.वि., उम्लिङ्ग	१	३	८	११	३८	४०	७८	०	०	०	४१	४८	८९
२	उम्लिङ्ग, मदामसिङ्ग	१	११	१७	२८	९२	९७	१८९	३१	३५	६६	१३४	१४९	२८३
३	नागेश्वेरी आ.वि., इच्छाराम	१	९	६	१५	१०	५	१५	०	०	०	१९	११	३०
४	तीनजुरे आ.वि., चौकीबजार	१	०	०	०	५	५	१०	०	०	०	५	५	१०
५	धनपोखरी आ वि, ओइराङ्ग	२	२	४	६	४	७	११	०	०	०	६	११	१७
६	माया देवी मा.वि., कानपुर	२	५	७	१२	५९	५५	११४	२०	१५	३५	८४	७७	१६१
७	ओइराङ्ग आ.वि., ओइराङ्ग	२	२	२	४	१९	१२	३१	०	०	०	२१	१४	३५
८	बिस्वप्रेमि आ.वि., चिरैते	३	०	०	०	३	६	९	०	०	०	३	६	९
९	छत्रे नागी आ.वि., चिरैते	३	६	८	१४	१४	११	२५	०	०	०	२०	१९	३९
१०	छत्रेश्वेरी आ वि, मुलखर्क	३	१०	८	१८	३४	४८	८२	०	०	०	४४	५६	१००
११	लाम्बुराम्बा आ.वि., पुरानो गाउँ	३	२	२	४	७	२	९	०	०	०	९	४	१३
१२	बिनोद मा.वि., मुलखर्क	३	०	०	०	४८	६१	१०९	५७	४३	१००	१०५	१०४	२०९
१३	सिंहभगवती आ.वि., अहाले	३	८	८	१६	४०	३३	७३	०	०	०	४८	४१	८९
१४	सुम्निमा आ वि, मुलखर्क	३	२२	१७	३९	१६	१५	३१	०	०	०	३८	३२	७०
१५	अन्नपूर्ण आ.वि., उम्लिङ्ग	४	४	४	८	११	१९	३०	०	०	०	१५	२३	३८
१६	बिनोद आ.वि., घिमिरे गाउँ	४			०			०			०	०	०	०
१७	गंगालाल आ.वि., हुलाकी गाउँ	४	३	३	६	२९	१५	४४	०	०	०	३२	१८	५०
१८	गणेश आ.वि., डवले	४	५	६	११	१९	१७	३६	०	०	०	२४	२३	४७
१९	भृकुटी आ.वि., डाँडा गाउँ	४	३	६	९	२७	२९	५६	०	०	०	३०	३५	६५
२०	नारायण मा.वि., ओखरबोटे	४	४	३	७	१९०	१४६	३३६	६०	४२	१०२	२५४	१९१	४४५
२१	मादी नमुना ईङ्गलिस बोर्डिङ्ग स्कूल	४	३०	४५	७५	५०	८५	१३५	०	०	०	८०	१३०	२१०

क्र.सं	विद्यालयको नाम	वडा नम्बर	पूर्व प्राथमिक			आधारभूत (१-८)			माध्यमिक (९-१२)			जम्मा		
			छात्रा	छात्र	जम्मा	छात्रा	छात्र	जम्मा	छात्रा	छात्र	जम्मा	छात्रा	छात्र	जम्मा
२२	नेपाल बौद्ध गुम्बा आ.वि., हाङ्गथुङ्ग	४	०	०	०	७	६	१३	०	०	०	७	६	१३
२३	सरस्वति आ.वि., कोपिले	५	४	५	९	१२	९	२१	०	०	०	१६	१४	३०
२४	नमुना आ.वि., डाँडाखर्क	५	५	३	८	१५	१४	२९	०	०	०	२०	१७	३७
२५	ने.रा. आ.वि., च्याङ्ग्रीङ्ग	५	५	३	८	५६	८२	१३८	०	०	०	६१	८५	१४६
२६	चन्द्रज्योति आ.वि., पिपलबोटे	५	६	७	१३	२३	२६	४९	०	०	०	२९	३३	६२
२७	पुण्यहरि गुरुकुल संस्कृत आ.वि., पाटी गाउँ	५	०	०	०	०	१२	१२	०	०	०	०	१२	१२
२८	मादी मा.वि., मादी	५	९	९	१८	१०५	११४	२१९	१०२	८३	१८५	२१६	२०६	४२२
२९	सिंहदेवी आ.वि., देवान गाउँ	६	४	३	७	७	११	१८	०	०	०	११	१४	२५
३०	भगवती आ.वि., पुलुङ्ग	६	९	७	१६	६८	५५	१२३	०	०	०	७७	६२	१३९
३१	भानु आ.वि., पोखरे चौतारा	६	४	२	६	३५	३८	७३	०	०	०	३९	४०	७९
३२	सिंहदेवी आ.वि., देवीटार	७	१०	१४	२४	२४	२७	५१	०	०	०	३४	४१	७५
३३	जनता मा.वि., बाघा	७	९	२	११	६८	५७	१२५	९	५	१४	८६	६४	१५०
३४	सरस्वती मा.वि., मवादिन	८	३	२	५	११६	१२४	२४०	२४	१५	३९	१४३	१४१	२८४
३५	खम्पजुङ्ग आ.वि., फाविङ्ग	९	९	७	१६	४९	५९	१०८	०	०	०	५८	६६	१२४
३६	लिङ्गेश्वेरी आ.वि., फाविङ्ग	९	०	०	०	७	८	१५	०	०	०	७	८	१५
३७	हाङ्गथाना मा.वि. फाविङ्ग, फाविङ्ग	९	६	७	१३	८४	९५	१७९	३१	११	४२	१२१	११३	२३४
जम्मा			२१२	२२५	४३७	१३९१	१४४५	२८३६	३३४	२४९	५८३	१९३७	१९१९	३८५६

अनुसुची ४: विद्यालयको भौतिक अवस्था

क्र.सं.	विद्यालयको नाम	वडा नम्बर	भवन संख्या		कोठा संख्या		पुस्तकालय र अध्ययन केन्द्र	प्रयोगशाला कम्प्युटर समेत	डेस्क/वेञ्चका क्षमता (जना)	खेलमैदान क्षेत्रफल (वर्ग मी.)	कम्पाउण्ड वालको किसिम	चर्पीको सुविधा	स्वच्छ खानेपानी
			कक्षा	कक्षा	कक्षा	कक्षा							
१	सिंहश्वेरी आ.वि., उम्लिङ्ग	१	१	४	२	१२	छैन		४	९५०	कच्ची	छ	छ
२	उम्लिङ्ग मा.वि., मदामसिङ्ग	१	३	४	८	१०	छैन		४	६००	कच्ची	छ	छैन
३	नागेश्वेरी आ.वि., इच्छाराम	१	०	१	०	५	छैन	छैन	४	९००	कच्ची	छ	छ
४	तीनजुरे आ.वि., चौकीबजार	१	१	१	२	४	छैन	छैन	४	८००		छ	छ
५	धनपोखरी आ.वि., ओइराङ्ग	२	२	०	४	०	छैन	छैन	४	१२००		छ	छैन
६	माया देवी मा वि, कानपुर	२	४	१	८	८	छ		४	५००		छ	छ
७	ओइरांग आ.वि., ओइराङ्ग	२	२	१	४	४	छैन		४	२५०		छ	छैन
८	विस्वप्रेमि आ.वि., चिरैते	३	०	१	०	५	छैन		४	५०		छ	छैन
९	छत्रे नागी आ.वि., चिरैते	३	०	२	०	४	छैन		४	५०		छ	छैन
१०	छत्रेश्वेरी आ.वि., मुलखर्क	३	१	२	६	६	छैन		४	२००		छ	छैन
११	लाम्बुराम्बा आ.वि., पुरानो गाउँ	३	०	१	०	४	छैन		४	५५०		छ	छ
१२	बिनोद मा.वि., मुलखर्क	३	२	६	८	१४	छ	छ	४	३०००		छ	छैन
१३	सिंहभगवती आ.वि., अहाले	३	१	०	०	०	छैन		४	७००		छ	छ
१४	सुम्निमा आ.वि., मुलखर्क	३	०	२	०	१०	छैन	छैन	४	३००		छ	छ
१५	अन्नपूर्ण आ.वि., उम्लिङ्ग	४	०	३	०	५	छैन		४	५०		छ	छ
१६	बिनोद आ.वि., घिमिरे गाउँ	४	०	२	०	९	छैन		४	११००		छ	छैन
१७	गंगालाल आ.वि., हुलाकी गाउँ	४	२	२	४	४	छैन		४	१५०		छ	छ
१८	गणेश आ.वि., डवले	४	१	३	२	७	छैन		४	६००		छ	छ
१९	भृकुटी आ.वि., डाँडा गाउँ	४	२	२	४	४	छैन		४००	४५०		छ	छैन
२०	नारायण मा.वि., ओखरबोटे	४	२	६	५	१५	छ	छ	४	७५०		छ	छैन

क्र.सं.	विद्यालयको नाम	वडा नम्बर	भवन संख्या		कोठा संख्या		पुस्तकालय र अध्ययन केन्द्र	प्रयोगशाला कम्प्युटर समेत	डेस्क/वेञ्चका क्षमता (जना)	खेलमैदान क्षेत्रफल (वर्ग मी.)	कम्पाउण्ड वालको किसिम	चर्पीको सुविधा	स्वच्छ खानेपानी
			पक्कै	कु	पक्कै	कु							
२१	मादी नमुना ईङ्गलिस बोर्डिङ्ग स्कूल	४	३	१	४	४	छ	छ	४	२००		छ	छ
२२	नेपाल बौद्ध गुम्बा आ.वि., हाङ्गथुङ्ग	४	२	०	२	०	छैन	छैन	४	१५००		छैन	छैन
२३	सरस्वति आ.वि., कोपिले	५	१	१	२	६	छैन		४	३०		छ	छैन
२४	नमुना आ.वि., डाँडाखर्क	५	१	१	२	३	छैन		४	८०		छ	छ
२५	ने.रा. आ.वि., च्याङ्ग्रीङ्ग	५	३	४	४	६	छैन		४	१५०		छ	छ
२६	चन्द्रज्योति आ.वि., पिपलबोटे	५	३	१	६	७	छैन		४	४००		छ	छ
२७	पुण्यहरि गुरुकुल संस्कृत आ.वि., पाटी गाउँ	५	०	२	०	४	छैन	छैन	४	४००		छ	छ
२८	मादी मा.वि., मादी	५	२	५	१५	२०	छ	छ	४	६००		छ	छ
२९	सिंहदेवी आ.वि., देवान गाउँ	६	१	०	६	०	छैन		४	५७०		छ	
३०	भगवती आ.वि., पुलुङ्ग	६	०	४	०	१३			४	१००		छ	छ
३१	भानु आ.वि., पोखरे चौतारा	६	०	२	०	१०	छैन	छैन	४	१००		छ	छैन
३२	सिंहदेवी आ.वि., देवीटार	७	२	१	४	१	छैन		४	८००		छ	छ
३३	जनता मा.वि., बाघा	७	१	३	४	९	छ		४	४००		छ	छ
३४	सरस्वति मा.वि., मवादिन	८	१	३	८	७	छ	छ	४	४००		छ	छ
३५	खम्पजुंग आ.वि., फाविङ्ग	९	०	४	८	२	छैन		४	५००		छ	छ
३६	लिंगेश्वेरी आ.वि., फाविङ्ग	९	०	१	०	६	छैन		४	२५०		छ	छैन
३७	हाङ्गथाना मा.वि., फाविङ्ग	९	०	२	०	१६	छ	छ	४	६००		छ	छैन
जम्मा			४४	७९	१२२	२४४							

अनुसुची ५: शिक्षक विवरण

क्र.सं.	विद्यालयको नाम	वडा नम्बर	स्वीकृत दरबन्दी संख्या	कार्यरत शिक्षक संख्या		महिला शिक्षक संख्या		विषयगत शिक्षक संख्या		
				शिक्षक	शिक्षिका	आधारभूत	माध्यमिक	गणित	विज्ञान	अंग्रेजी
१	सिंहशेवरी आ वि, उम्लिङ्ग	१	७	५	३	२	०	१	०	१
२	उम्लिङ्ग मा वि, मदामसिंग	१	१३	११	३	२	०	०	१	०
३	नागेश्वरी आ वि, इच्छाराम	१	१	१	३	१	०	०	०	०
४	तीनजुरे आ वि, चौकीबजार	१	१	०	२	१	०	०	०	०
५	धनपोखरी आ वि, ओइरांग	२	१	१	२	०	०	०	०	०
६	माया देवी मा वि, कानपुर	२	४	६	६	१	०	०	०	१
७	ओइरांग आ वि, ओइरांग	२	३	१	१	१	०	०	०	०
८	बिस्वप्रेमि आ वि, चिरैते	३	१	१	१	१	०	०	०	०
९	छत्रे नागी आ वि, चिरैते	३	१	१	२	१	०	०	०	०
१०	छत्रेश्वरी आ वि, मुलखर्क	३	५	७	२	०	०	०	०	०
११	लाम्बुराम्बाआ वि, पुरानो गाउँ	३	२	०	२	१	०	०	०	०
१२	बिनोद मा वि, मुलखर्क	३	८	११	१	०	०	२	१	२
१३	सिंहभगवती आ वि, अहाले	३	४	४	५	०	०	०	०	०
१४	सुम्निमा आ वि, मुलखर्क	३	०	५	२	४	०	०	०	०
१५	अन्नपूर्ण आ वि, उम्रिङ्ग	४	३	२	१	०	०	०	०	०
१६	बिनोद आ वि, घिमिरे गाउ	४	४	४	०	०	०	०	०	०
१७	गंगालाल आ वि, हुलाकी गाउँ	४	३	२	२	०	०	०	०	०
१८	गणेश आ वि, डवले	४	३	२	२	१	०	०	०	०
१९	भृकुटी आ वि, डाँडा गाउँ	४	४	४	१	०	०	०	०	०
२०	नारायण मा वि, ओखरबोटे	४	१०	१०	५	५	०	०	१	०

क्र.सं.	विद्यालयको नाम	वडा नम्बर	स्वीकृत दरबन्दी संख्या	कार्यरत शिक्षक संख्या		महिला शिक्षक संख्या		विषयगत शिक्षक संख्या		
				शिक्षक	शिक्षिका	आधारभूत	माध्यमिक	गणित	विज्ञान	अंग्रेजी
२१	मादी नमुना इंग्लिश बोर्डिङ्ग स्कूल	४	०	६	३	३	०	०	०	०
२२	नेपाल बौद्ध गुम्बा आ वि, हांगथुङ्ग	४	०	०	२	०	०	०	०	०
२३	सरस्वति आ वि, कोपिले	५	४	२	३	१	०	०	०	०
२४	नमुना आ वि, डाडाखर्क	५	२	२	२	०	०	०	०	०
२५	ने.रा आ वि, च्याङ्ग्रीङ्ग	५	०	०	०	०	०	०	०	०
२६	चन्द्रज्योति आ वि, पिपलबोटे	५	५	५	२	०	०	०	०	०
२७	पुण्यहरि गुरुकुल संस्कृत आ वि, पाटी गाउँ	५	०	३	१	४	०	०	०	०
२८	मादी मा वि, मादी	५	१९	२०	३	२	०	२	३	२
२९	सिंहदेवी आ वि, देवान गाउँ	६	१	१	३	१	०	०	०	०
३०	भगवती आ वि, पुलुंग	६	८	१	७	१	०	१	०	१
३१	भानु आ वि, पोखरे चौतारा	६	४	३	१	३	०	०	०	०
३२	सिंहदेवी आ वि, देवीटार	७	३	४	३	३	०	०	०	०
३३	जनता मा वि, बाघा	७	१०	६	४	४	०	२	१	१
३४	सरस्वति मा वि, मवादिन	८	९	११	४	२	०	१	१	२
३५	खम्पजुंग आधारभूत विद्यालय, फाबिग	९	५	४	१	१	०	०	०	०
३६	लिंगेश्वरी आधारभूत विद्यालय, फाबिग	९	२	१	१	१	०	०	०	०
३७	हांगथाना मा वि फाबिग, फाबिग	९	७	१०	३	३	०	१	१	२
जम्मा			१५७	१५७	८९	५०	०	१०	९	१२

अनुसुची ६: भर्ना दर, निरन्तरता दर र सिकाई उपलब्धि दर

क्र.सं.	विद्यालयको नाम	वडा नम्बर	खुद भर्ना दर			निरन्तरता दर			सिकाई उपलब्धि दर			उत्तिर्ण दर		
			पूर्व प्राथमिक	आधार भूत	माध्यमिक	पूर्व प्राथमिक	आधार भूत	माध्यमिक	कक्षा ८	कक्षा १०	कक्षा १२	कक्षा ८	कक्षा १०	कक्षा १२
१	सिंहश्वेरी आ वि, उम्लिङ	१	११	७८	०	०	०	०	५८	०	०	७५	१००	०
२	उम्लिङ मा वि, मदामसिंग	१	१४	७	३	२८	१८९	६६	६८	५८	०	७३	१००	०
३	नागेश्वेरी आ वि, इच्छाराम	१	२	४	०	१५	१५	०	०	०	०	०	०	०
४	तीनजुरे आ वि, चौकीबजार	१	०	४	०	०	१०	०	०	०	०	०	०	०
५	धनपोखरी आ वि, ओइरांग	२	५	११	०	६	११	०	०	०	०	०	०	०
६	माया देवी मा वि, कानपुर	२	०	०	०	०	०	०	०	०	०	०	०	०
७	ओइरांग आ वि, ओइरांग	२	४	३१	०	४	३१	०	०	०	०	०	०	०
८	बिस्वप्रेमि आ वि, चिरैते	३	०	११	०	०	९	०	०	०	०	०	०	०
९	छत्रे नागी आ वि, चिरैते	३	१५	१२	०	१५	२५	०	०	०	०	०	०	०
१०	छत्रेश्वेरी आ वि, मुलखर्क	३	१३	८३	०	१८	८३	०	०	०	०	०	०	०
११	लाम्बुराम्बाआ वि, पुरानो गाउँ	३	०	०	०	०	०	०	०	०	०	०	०	०
१२	बिनोद मा वि, मुलखर्क	३	०	०	०	०	०	०	०	०	०	०	०	०
१३	सिंहभगवती आ वि, अहाले	३	०	०	०	०	०	०	०	०	०	०	०	०
१४	सुम्निमा आ वि, मुलखर्क	३	१३	२	०	३९	३१	०	०	०	०	०	०	०
१५	अन्नपुर्ण आ वि, उम्रिंग	४	१२	२४	०	१२	२४	०	०	०	०	०	०	०
१६	बिनोद आ वि, घिमिरे गाउ	४	०	५०	०	०	५०	०	०	०	०	०	०	०
१७	गंगालाल आ वि, हलाकी गाउँ	४	६	४२	०	६	४४	०	०	०	०	०	०	०
१८	गणेश आ वि, डवले	४	०	०	०	०	०	०	०	०	०	०	०	०
१९	भृकुटी आ वि, डाँडा गाउँ	४	०	०	०	०	०	०	०	०	०	०	०	०
२०	नारायण मा वि, ओखरबोटे	४	०	०	०	०	०	०	०	०	०	०	०	०
२१	मादी नमुना इंग्लिश बोर्डिङ्ग स्कूल	४	७५	८०	०	७५	८०	०	०	०	०	०	०	०

क्र.सं.	विद्यालयको नाम	वडा नम्बर	खुद भर्ना दर			निरन्तरता दर			सिकाई उपलब्धि दर			उत्तिर्ण दर		
			पूर्व प्राथमिक	आधार भूत	माध्यमिक	पूर्व प्राथमिक	आधार भूत	माध्यमिक	कक्षा ८	कक्षा १०	कक्षा १२	कक्षा ८	कक्षा १०	कक्षा १२
२२	नेपाल बौद्ध गुम्बा आ वि, हांगथुङ्ग	४	०	९	०	०	१५	०	०	०	०	०	०	०
२३	सरस्वति आ वि, कोपिले	५	८	२३	०	८	२३	०	०	०	०	०	०	०
२४	नमुना आ वि, डाडाखर्क	५	८	२१	०	८	२९	०	०	०	०	०	०	०
२५	ने.रा आ वि, च्याङ्ग्रीङ्ग	५	१०	१३९	०	१०	१३९	०	५५	०	०	०	०	०
२६	चन्द्रज्योति आ वि, पिपलबोटे	५	११	५८	०	११	४१	०	०	०	०	०	०	०
२७	पुण्यहरि गुरुकुल संस्कृत आ वि, पाटी गाउँ	५	०	२	०	०	१२	०	०	०	०	०	०	०
२८	मादी मा वि, मादी	५	१६	४७	४०	०	०	०	४४	५८	०	५६	१००	०
२९	सिंहदेवी आ वि, देवान गाउँ	६	७	२२	०	०	२२	०	०	०	०	०	०	०
३०	भगवती आ वि, पुलुंग	६	११	७	०	१६	१२३	०	४८	०	०	०	०	०
३१	भानु आ वि, पोखरे चौतारा	६	८	५१	०	६	७३	०	०	०	०	०	०	०
३२	सिंहदेवी आ वि, देवीटार	७	०	०	०	०	०	०	०	०	०	०	०	०
३३	जनता मा वि, बाघा	७	११	११०	१४	११	११०	१४	५३	५४	०	१००	१००	०
३४	सरस्वति मा वि, मवादिन	८	२६	१७८	३६	२७	१७८	३६	४८	५८	०	७५	१००	०
३५	खम्पजुंग आधारभूत विद्यालय, फाविंग	९	१६	१०८	०	१६	१०८	०	०	०	०	०	०	०
३६	लिंगेश्वेरी आधारभूत विद्यालय, फाविंग	९	०	१५	०	०	१५	०	०	०	०	०	०	०
३७	हांगथाना मा वि फाविंग, फाविंग	९	१३	१७९	४२	१३	१७९	४२	६०	४२	०	७५	१००	०
औषत			१३.७०	४८.५५	२७.००	१७.२०	६१.८१	३९.५	५४.२५	५४	०	७५.६७	१००	०

अनुसुची ७: आधारभूत शिक्षा पुरा गर्ने विद्यार्थी

क्र.सं.	विद्यालयको नाम	वडा नम्बर	जम्मा विद्यार्थी		आधारभूत शिक्षा पुरा गर्ने विद्यार्थी	
			छात्र	छात्रा	छात्र	छात्रा
१	सिंहशेरी आ वि, उम्लिंड	१	४३	४६	४	४
२	उम्लिंड मा वि, मदामसिंग	१	१४९	१३४	९	२०
३	नागेशेरी आ वि, इच्छाराम	१	११	१९	०	०
४	तीनजुरे आ वि, चौकीबजार	१	५	५	०	०
५	धनपोखरी आ वि, ओइरांग	२	११	६	०	०
६	माया देवी मा वि, कानपुर	२	७०	७९	७	५
७	ओइरांग आ वि, ओइरांग	२	१२	१९	०	०
८	विस्वप्रेमि आ वि, चिरैते	३	६	३	०	०
९	छत्रे नागी आ वि, चिरैते	३	१८	२०	०	०
१०	छत्रेशेरी आ वि, मुलखर्क	३	५६	४४	०	०
११	लाम्बुराम्बाआ वि, पुरानो गाउँ	३	४	९	०	०
१२	बिनोद मा वि, मुलखर्क	३	१०४	१०५	१६	२०
१३	सिंहभगवती आ वि, अहाले	३	४१	४८	०	०
१४	सुम्निमा आ वि, मुलखर्क	३	३२	३	०	०
१५	अन्नपूर्ण आ वि, उम्रिंग	४	२३	१५	०	०
१६	बिनोद आ वि, घिमिरे गाउ	४	०	०	०	०
१७	गंगालाल आ वि, हुलाकी गाउँ	४	३२	१८	०	०
१८	गणेश आ वि, डवले	४	०	०	२३	२४
१९	भूकृटी आ वि, डाँडा गाउँ	४	३५	३०	०	०
२०	नारायण मा वि, ओखरबोटे	४	१२०	१८०	२०	२५
२१	मादी नमुना इंग्लिश बोर्डिङ्ग स्कूल	४	८०	१३०	०	०
२२	नेपाल बौद्ध गुम्बा आ वि, हांगथुङ्ग	४	६	७	०	०
२३	सरस्वति आ वि, कोपिले	५	१४	१६	०	०
२४	नमुना आ वि, डाडाखर्क	५	१७	२०	०	०
२५	ने.रा आ वि, च्याङ्ग्रीङ्ग	५	८५	६२	१३	९
२६	चन्द्रज्योति आ वि, पिपलबोटे	५	३३	२९	०	०
२७	पुण्यहरि गुरुकुल संस्कृत आ वि, पाटी गाउँ	५	१२	०	०	०
२८	मादी मा वि, मादी	५	२०६	२१६	१०	१३
२९	सिंहदेवी आ वि, देवान गाउँ	६	१०	१५	०	०
३०	भगवती आ वि, पुलुंग	६	५५	६८	१२	३
३१	भानु आ वि, पोखरे चौतारा	६	४०	३९	०	०
३२	सिंहदेवी आ वि, देवीटार	७	४१	३४	०	०
३३	जनता मा वि, बाघा	७	४१	४५	१	८
३४	सरस्वति मा वि, मवादिन	८	१४१	१४३	१०	६

क्र.सं.	विद्यालयको नाम	वडा नम्बर	जम्मा विद्यार्थी		आधारभूत शिक्षा पुरा गर्ने विद्यार्थी	
			छात्र	छात्रा	छात्र	छात्रा
३५	खम्पजुंग आधारभूत विद्यालय, फाबिग	९	६६	५८	८	७
३६	लिंगेश्वेरी आधारभूत विद्यालय, फाबिग	९	८	७	२	२
३७	हांगथाना मा बि फाबिग, फाबिग	९	११३	१२१	७	१७
जम्मा			१७४०	१७९३	१४२	१६३

अनुसूची ८: छात्रवृत्ति तथा दिवा खाजा पाउने विद्यार्थी

क्र.सं.	विद्यालयको नाम	वडा नम्बर	छात्रवृत्ति वा अन्य सुविधा पाउने विद्यार्थी		दिवा खाजा खान पाउने विद्यार्थी		कक्षा ९ मा प्राविधिक विषयमा भर्ना हुने विद्यार्थी		विज्ञान विषयमा कक्षा ११ मा भर्ना हुने विद्यार्थी	
			छात्र	छात्रा	छात्र	छात्रा	छात्र	छात्रा	छात्र	छात्रा
१	सिंहशेरी आ वि, उम्लिङ	१	०	४३	०	०	०	०	०	०
२	उम्लिङ मा वि, मदामसिङ	१	५	१०६	०	०	०	०	०	०
३	नागेश्वेरी आ वि, इच्छाराम	१	०	१०	०	०	०	०	०	०
४	तीनजुरे आ वि, चौकीबजार	१	०	५	०	०	०	०	०	०
५	धनपोखरी आ वि, ओइराङ	२	०	४	०	०	०	०	०	०
६	माया देवी मा वि, कानपुर	२	३	६१	०	०	०	०	०	०
७	ओइराङ आ वि, ओइराङ	२	०	१९	०	०	०	०	०	०
८	बिस्वप्रेमि आ वि, चिरैते	३	०	२	०	०	०	०	०	०
९	छत्रे नागी आ वि, चिरैते	३	०	०	०	०	०	०	०	०
१०	छत्रेश्वेरी आ वि, मुलखर्क	३	१५	४१	०	०	०	०	०	०
११	लाम्बुराम्बाआ वि, पुरानो गाउँ	३	०	०	०	०	०	०	०	०
१२	बिनोद मा वि, मुलखर्क	३	१७	६२	०	०	०	०	०	०
१३	सिंहभगवती आ वि, अहाले	३	२	४१	०	०	०	०	०	०
१४	सुम्निमा आ वि, मुलखर्क	३	०	०	०	०	०	०	०	०
१५	अन्नपूर्ण आ वि, उम्रिङ	४	०	०	०	०	०	०	०	०
१६	बिनोद आ वि, घिमिरे गाउ	४	०	०	०	०	०	०	०	०
१७	गंगालाल आ वि, हुलाकी गाउँ	४	०	०	०	०	०	०	०	०
१८	गणेश आ वि, डवले	४	०	०	०	०	०	०	०	०
१९	भृकुटी आ वि, डाँडा गाउँ	४	०	०	०	०	०	०	०	०
२०	नारायण मा वि, ओखरबोटे	४	५७	६५	०	०	०	०	०	०
२१	मादी नमुना इंग्लिश बोर्डिङ्ग स्कूल	४	११	९	०	०	०	०	०	०
२२	नेपाल बौद्ध गुम्बा आ वि, हांगथुङ्ग	४	०	५	०	०	०	०	०	०
२३	सरस्वति आ वि, कोपिले	५	४	१४	०	०	०	०	०	०
२४	नमुना आ वि, डाडाखर्क	५	०	०	०	०	०	०	०	०
२५	ने.रा आ वि, च्याङ्ग्रीङ्ग	५	२१	६४	०	०	०	०	०	०
२६	चन्द्रज्योति आ वि, पिपलबोटे	५	०	२४	०	०	०	०	०	०
२७	पुण्यहरि गुरुकुल संस्कृत आ वि, पाटी गाउँ	५	०	०	०	०	०	०	०	०
२८	मादी मा वि, मादी	५	३५	१०८	०	०	१५	८	०	०
२९	सिंहदेवी आ वि, देवान गाउँ	६	०	७	०	०	०	०	०	०
३०	भगवती आ वि, पुलुङ्ग	६	७	६४	०	०	०	०	०	०
३१	भानु आ वि, पोखरे चौतारा	६	१	२०	०	०	०	०	०	०
३२	सिंहदेवी आ वि, देवीटार	७	०	०	०	०	०	०	०	०

क्र.सं.	विद्यालयको नाम	बडा नम्बर	छात्रवृत्ति वा अन्य सुविधा पाउने विद्यार्थी		दिवा खाजा खान पाउने विद्यार्थी		कक्षा ९ मा प्राविधिक विषयमा भर्ना हुने विद्यार्थी		विज्ञान विषयमा कक्षा ११ मा भर्ना हुने विद्यार्थी	
			छात्र	छात्रा	छात्र	छात्रा	छात्र	छात्रा	छात्र	छात्रा
३३	जनता मा वि, बाघा	७	११	६५	०	०	०	०	०	०
३४	सरस्वति मा वि, मवादिन	८	३	१०४	०	०	०	०	०	०
३५	खम्पजुंग आधारभूत विद्यालय, फाबिग	९	०	५६	०	०	०	०	०	०
३६	लिंगेश्वेरी आधारभूत विद्यालय, फाबिग	९	०	१२	०	०	०	०	०	०
३७	हांगथाना मा वि फाबिग, फाबिग	९	८	९२	०	०	०	०	०	०
जम्मा			२००	११०३	०	०	१५	८	०	०

अनुसुची ९: शैक्षिक गुणस्तरसँग सम्बन्धित विशेष व्यवस्था

क्र.सं.	विद्यालयको नाम	वडा नम्बर	अपाङ्ग विद्यार्थी श्रोत कक्षा	CBEGRA कार्यान्वयन	एकीकृत पाठ्यक्रम	इन्टरनेट सुविधा	छुट्टै प्रधानाध्यापक दरबन्दी
१	सिंहशेरी आ वि, उम्लिंड	१	नभएको	नभएको	भएको	भएको	नभएको
२	उम्लिंड मा वि, मदामसिंग	१	नभएको	नभएको	भएको	भएको	नभएको
३	नागेश्वेरी आ वि, इच्छाराम	१	नभएको	नभएको	भएको	भएको	नभएको
४	तीनजुरे आ वि, चौकीबजार	१	नभएको		भएको	भएको	नभएको
५	धनपोखरी आ वि, ओइरांग	२	नभएको		भएको	नभएको	नभएको
६	माया देवी मा वि, कानपुर	२	नभएको		भएको	भएको	नभएको
७	ओइरांग आ वि, ओइरांग	२	नभएको		भएको	नभएको	नभएको
८	बिस्वप्रेमि आ वि, चिरैते	३	नभएको		भएको	नभएको	नभएको
९	छत्रे नागी आ वि, चिरैते	३	नभएको		भएको	नभएको	नभएको
१०	छत्रेश्वेरी आ वि, मुलखर्क	३	नभएको		भएको	भएको	नभएको
११	लाम्बुराम्बाआ वि, पुरानो गाउँ	३	नभएको		भएको	नभएको	नभएको
१२	बिनोद मा वि, मुलखर्क	३	नभएको		भएको	नभएको	नभएको
१३	सिंहभगवती आ वि, अहाले	३	नभएको		भएको	नभएको	नभएको
१४	सुम्निमा आ वि, मुलखर्क	३	नभएको		भएको	नभएको	नभएको
१५	अन्नपूर्ण आ वि, उम्रिंग	४	नभएको		भएको	नभएको	नभएको
१६	बिनोद आ वि, घिमिरे गाउ	४	नभएको		भएको	नभएको	नभएको
१७	गंगालाल आ वि, हुलाकी गाउँ	४	नभएको		भएको	नभएको	नभएको
१८	गणेश आ वि, डवले	४	नभएको		भएको	नभएको	नभएको
१९	भृकुटी आ वि, डाँडा गाउँ	४	नभएको		भएको	नभएको	नभएको
२०	नारायण मा वि, ओखरबोटे	४	नभएको		भएको	नभएको	नभएको
२१	मादी नमुना इंग्लिश बोर्डिङ्ग स्कूल	४	नभएको		भएको	नभएको	नभएको

क्र.सं.	विद्यालयको नाम	वडा नम्बर	अपाङ्ग विद्यार्थी श्रोत कक्षा	CBEGRA कार्यान्वयन	एकीकृत पाठ्यक्रम	इन्टरनेट सुविधा	छुट्टै प्रधानाध्यापक दरबन्दी
२२	नेपाल बौद्ध गुम्बा आ वि, हांगथुङ्ग	४	नभएको		भएको	नभएको	नभएको
२३	सरस्वति आ वि, कोपिले	५	नभएको		भएको	भएको	नभएको
२४	नमुना आ वि, डाडाखर्क	५	नभएको		भएको	भएको	नभएको
२५	ने.रा आ वि, च्याङ्ग्रीङ्ग	५	नभएको		भएको	भएको	नभएको
२६	चन्द्रज्योति आ वि, पिपलबोटे	५	नभएको		भएको	भएको	नभएको
२७	पुण्यहरि गुरुकुल संस्कृत आ वि, पाटी गाउँ	५	नभएको		भएको	भएको	नभएको
२८	मादी मा वि, मादी	५	नभएको		भएको	भएको	नभएको
२९	सिंहदेवी आ वि, देवान गाउँ	६	नभएको		भएको	नभएको	नभएको
३०	भगवती आ वि, पुलुंग	६	नभएको		भएको	नभएको	नभएको
३१	भानु आ वि, पोखरे चौतारा	६	नभएको		नभएको	नभएको	नभएको
३२	सिंहदेवी आ वि, देवीटार	७	नभएको		भएको	भएको	नभएको
३३	जनता मा वि, बाघा	७	नभएको		भएको	भएको	नभएको
३४	सरस्वति मा वि, मवादिन	८	नभएको		भएको	नभएको	नभएको
३५	खम्पजुंग आधारभूत विद्यालय, फाबिग	९	नभएको		भएको	नभएको	नभएको
३६	लिंगेश्वेरी आधारभूत विद्यालय, फाबिग	९	नभएको		भएको	नभएको	नभएको
३७	हांगथाना मा वि फाबिग, फाबिग	९	नभएको		भएको	नभएको	नभएको

अनुसुची १०: बालमैत्री शिक्षा सम्बन्धी विवरण

क्र.सं.	विद्यालयको नाम र ठेगाना	वडा नम्बर	विद्यालय शान्ति क्षेत्र कार्यान्वयन	विद्यालय सुधार योजना अद्यावधिक	बाल क्लब गठन	बालमैत्री शिक्षण विधिको प्रयोग
१	सिंहश्वेरी आ वि, उम्लिंड	१				
२	उम्लिंड मा वि, मदामसिंग	१				
३	नागेश्वेरी आ वि, इच्छाराम	१				
४	तीनजुरे आ वि, चौकीबजार	१				
५	धनपोखरी आ वि, ओइरांग	२				
६	माया देवी मा वि, कानपुर	२				
७	ओइरांग आ वि, ओइरांग	२				
८	विस्वप्रेमि आ वि, चिरैते	३				
९	छत्रे नागी आ वि, चिरैते	३				
१०	छत्रेश्वेरी आ वि, मुलखर्क	३				
११	लाम्बुराम्बाआ वि, पुरानो गाउँ	३				
१२	बिनोद मा वि, मुलखर्क	३				
१३	सिंहभगवती आ वि, अहाले	३				
१४	सुम्निमा आ वि, मुलखर्क	३				
१५	अन्नपूर्ण आ वि, उम्रिंग	४				
१६	बिनोद आ वि, घिमिरे गाउ	४				
१७	गंगालाल आ वि, हुलाकी गाउँ	४				
१८	गणेश आ वि, डवले	४				
१९	भृकुटी आ वि, डाँडा गाउँ	४				
२०	नारायण मा वि, ओखरबोटे	४				
२१	मादी नमुना इंग्लिश बोर्डिङ्ग स्कूल	४				
२२	नेपाल बौद्ध गुम्बा आ वि, हांगथुङ्ग	४				
२३	सरस्वति आ वि, कोपिले	५				
२४	नमुना आ वि, डाडाखर्क	५				
२५	ने.रा आ वि, च्याङ्ग्रीङ्ग	५				
२६	चन्द्रज्योति आ वि, पिपलबोटे	५				
२७	पुण्यहरि गुरुकुल संस्कृत आ वि, पाटी गाउँ	५				
२८	मादी मा वि, मादी	५				
२९	सिंहदेवी आ वि, देवान गाउँ	६				
३०	भगवती आ वि, पुलुंग	६				
३१	भानु आ वि, पोखरे चौतारा	६				
३२	सिंहदेवी आ वि, देवीटार	७				
३३	जनता मा वि, बाघा	७				
३४	सरस्वति मा वि, मवादिन	८				
३५	खम्पजुंग आधारभूत विद्यालय, फाविंग	९	भएको	भएको	नभएको	भएको

क्र.सं.	विद्यालयको नाम र ठेगाना	वडा नम्बर	विद्यालय शान्ति क्षेत्र कार्यान्वयन	विद्यालय सुधार योजना अद्यावधिक	बाल क्लब गठन	बालमैत्री शिक्षण विधिको प्रयोग
३६	लिंगेश्वेरी आधारभूत विद्यालय, फाविंग	९	भएको	भएको	नभएको	भएको
३७	हांगथाना मा वि फाविंग, फाविंग	९	भएको	भएको	नभएको	नभएको

अनुसूची ११: छात्रवृत्ति तथा लक्षित सुविधाको विवरण

क्र.सं.	विद्यालयको नाम	वडा नम्बर	छात्रवृत्तिको किसिम अनुसार										
			दलित		अपाङ्ग		छात्रा	विपन्न		जेहेन्दार		अन्य सुविधा	
			छात्र	छात्रा	छात्र	छात्रा		छात्र	छात्रा	छात्र	छात्रा	छात्र	छात्रा
१	सिंहशेरी आ वि, उम्लिङ	१	०	०	०	०	०	०	०	०	०	०	०
२	उम्लिङ मा वि, मदामसिंग	१	५	१२	०	०	०	०	०	०	०	०	९४
३	नागेश्वरी आ वि, इच्छाराम	१	०	०	०	०	०	०	०	०	०	०	१०
४	तीनजुरे आ वि, चौकीबजार	१	०	०	०	०	०	०	०	०	०	०	५
५	धनपोखरी आ वि, ओइरांग	२	०	०	०	०	०	०	०	०	०	०	४
६	माया देवी मा वि, कानपुर	२	०	०	०	०	०	०	०	३	२	०	६९
७	ओइरांग आ वि, ओइरांग	२	०	०	०	०	०	०	०	०	०	०	१९
८	बिस्वप्रेमि आ वि, चिरैते	३	०	०	०	०	०	०	०	०	०	०	४
९	छत्रे नागी आ वि, चिरैते	३	१	०	०	०	०	०	०	०	०	०	७
१०	छत्रेश्वरी आ वि, मुलखर्क	३	१५	६	१	१	०	०	०	०	०	०	३५
११	लाम्बुराम्बाआ वि, पुरानो गाउँ	३	०	०	०	०	०	०	०	०	०	०	७
१२	बिनोद मा वि, मुलखर्क	३	१७	११	०	०	०	०	०	०	०	०	५१
१३	सिंहभगवती आ वि, अहाले	३	२	३	०	०	०	०	०	०	०	०	३८
१४	सुम्निमा आ वि, मुलखर्क	३	०	०	०	०	०	०	०	०	०	०	०
१५	अन्नपूर्ण आ वि, उम्रिंग	४	१	२	०	०	०	०	०	०	०	०	६
१६	बिनोद आ वि, घिमिरे गाउ	४	५	७	१	०	०	०	०	०	०	०	१९
१७	गंगालाल आ वि, हुलाकी गाउँ	४	१०	१९	०	०	०	०	०	०	०	०	२९
१८	गणेश आ वि, डवले	४	६	४	०	०	०	०	०	०	०	०	१७
१९	भुक्टी आ वि, डाँडा गाउँ	४	१०	९	०	०	०	०	०	०	०	०	१८
२०	नारायण मा वि, ओखरबोटे	४	५६	६५	१	०	०	०	०	०	०	०	१४४

क्र.सं.	विद्यालयको नाम	वडा नम्बर	छात्रवृत्तिको किसिम अनुसार										
			दलित		अपाङ्ग		छात्रा	विपन्न		जेहेन्दार		अन्य सुविधा	
			छात्र	छात्रा	छात्र	छात्रा		छात्र	छात्रा	छात्र	छात्रा	छात्र	छात्रा
२१	मादी नमुना इंग्लिश बोर्डिङ्ग स्कूल	४	४	३	०	०	०	४	४	३	२	०	०
२२	नेपाल बौद्ध गुम्बा आ वि, हांगथुङ्ग	४	५	३	०	०	०	०	०	०	०	०	५
२३	सरस्वति आ वि, कोपिले	५	३	२	०	१	०	०	०	०	०	०	१२
२४	नमुना आ वि, डाडाखर्क	५	१	१	०	०	०	०	०	०	०	०	१०
२५	ने.रा आ वि, च्याङ्ग्रीङ्ग	५	२१	१३	०	०	०	०	०	०	०	०	५१
२६	चन्द्रज्योति आ वि, पिपलबोटे	५	०	०	१	०	०	०	०	०	०	०	०
२७	पुण्यहरि गुरुकुल संस्कृत आ वि, पाटी गाउँ	५	०	०	०	०	०	०	०	०	०	०	०
२८	मादी मा वि, मादी	५	३५	२७	०	०	०	०	०	०	०	०	८१
२९	सिंहदेवी आ वि, देवान गाउँ	६	०	०	०	०	७	०	०	०	०	०	०
३०	भगवती आ वि, पुलुंग	६	७	१०	१	०	०	०	०	०	०	०	५४
३१	भानु आ वि, पोखरे चौतारा	६	१	०	०	०	०	०	०	०	०	०	२०
३२	सिंहदेवी आ वि, देवीटार	७	२	२	०	०	०	०	०	०	०	०	२२
३३	जनता मा वि, बाघा	७	११	९	०	०	०	०	०	०	०	०	५६
३४	सरस्वति मा वि, मवादिन	८	०	०	०	०	०	०	०	३	२	०	१०१
३५	खम्पजुंग आधारभूत विद्यालय, फाबिग	९	१	०	०	०	०	०	०	०	०	०	४८
३६	लिंगेश्वेरी आधारभूत विद्यालय, फाबिग	९	४	१	०	०	०	०	०	०	०	०	७
३७	हांगथाना मा वि फाबिग, फाबिग	९	०	०	३	०	०	०	०	३	१	२	८७
जम्मा			२२३	२०९	८	२	७	४	४	१२	७	२	११३०

सन्दर्भ सामग्री

- संघीय मामिला तथा स्थानीय विकास मन्त्रालय, (२०७४ वि.सं.)। *गाउँ नगर वस्तुस्थिति विवरण तयारी कार्यविधि २०७४* / काठमाण्डौ: संघीय मामिला तथा स्थानीय विकास मन्त्रालय, सिंहदरवार ।
- केन्द्रीय तथ्याङ्क विभाग, (२०७० वि.सं.)। *नेपालमा गरिवीको लघु क्षेत्र अनुमान २०६८*, काठमाण्डौ: केन्द्रीय तथ्याङ्क विभाग थापाथली ।
- संघीय मामिला तथा सामान्य प्रशासन मन्त्रालय, (२०७५ वि.सं.)। *गाउँ नगर वस्तुस्थिति विवरण तयारी कार्यविधि २०७५* / काठमाण्डौ: संघीय मामिला तथा स्थानीय विकास मन्त्रालय, सिंहदरवार ।
- Central Bureau of Statistics, (2016). *National Climate Change Impact: A statistical Report 2016*, Kathmandu: Central Bureau of Statistics, Thapathali.
- Central Bureau of Statistics, (2014). *National Population and Housing Census 2011 (Village Development Committee/Municipality)*, Kathmandu: Central Bureau of Statistics, Thapathali.